

# PROGRAM HOSPODÁRSKEHO ROZVOJA A SOCIÁLNEHO ROZVOJA OBCE DAVIDOV

2021 - 2027



[WWW.DAVIDOV.SK](http://WWW.DAVIDOV.SK)

**Názov:**

**Program hospodárskeho rozvoja a sociálneho rozvoja  
obce Davidov 2021 – 2027**

Územné vymedzenie: Prešovský kraj, okres Vranov nad Topľou, obec Davidov

Územný plán obce  
schválený: Nie

Dátum schválenia  
PHRSR: 13.10.2023 uznesením 55/2023

Dátum platnosti: 2021 – 2027

Verzia: 1,0

Publikovaný verejne: Áno

Vypracoval:



## Obsah

Príhovor starostu obce .....	3
Úvod .....	4
Časť A – Analytická časť .....	7
A.I Analýza vnútorného prostredia .....	7
1. Základná charakteristika obce a jej stručný historický vývoj .....	7
2. Obyvateľstvo .....	10
3. Domový a bytový fond .....	22
4. Občianska vybavenosť .....	23
5. Rozpočet a finančné hospodárenie obce .....	29
6. Ex post hodnotenie realizácie predchádzajúceho PHSR .....	31
A. II Analýza vonkajšieho prostredia .....	32
7. Väzby na dopravné komunikácie .....	33
8. Prírodné pomery .....	35
9. Využitie zeme .....	36
10. Životné prostredie .....	37
11. Cestovný ruch .....	38
A. III Zhodnotenie súčasného stavu územia .....	40
12. SWOT analýza a syntéza jej výsledkov .....	40
13. Hlavné disparity a faktory rozvoja .....	43
14. Budúci rozvoj obce .....	43
15. STEEP analýza .....	43
16. Výsledky dotazníkového prieskumu .....	45
Časť B – Strategická časť .....	46
17. Vízia územia .....	46
18. Návrh stratégie rozvoja obce Davidov .....	47
Časť C – Programová časť .....	48
Časť D – Realizačná časť .....	63
Časť E – Finančná časť .....	70
E.I Indikatívny finančný plán PHRSR .....	70
E.II Finančná časť .....	71
Záver .....	73
Prílohy .....	77

## **Príhovor starostu obce**

### **Vážení obyvatelia, návštevníci a priaznivci obce Davidov!**

Predkladáme Vám Program hospodárskeho rozvoja a sociálneho rozvoja (PHRSR) obce Davidov na roky 2021 – 2027. Dokument PHRSR a územný plán obce sú dva najdôležitejšie strategické a plánovacie dokumenty, ktoré sa priamo dotýkajú rozvoja územia obce. Ich schválením v zastupiteľstve samosprávy sa stávajú záväznými nástrojmi systémového riadenia rozvoja obce.

Vypracovanie Programu hospodárskeho rozvoja a sociálneho rozvoja je zákonnou povinnosťou každej obce a každého mesta na území Slovenskej republiky bez ohľadu na ich veľkosť. Táto povinnosť vychádza zo zákona č. 309/2014 Z. z. o podpore regionálneho rozvoja. Dokument PHRSR obce Davidov obsahuje víziu rozvoja našej obce, ako aj zoznam opatrení z hospodárskej, sociálnej a environmentálnej oblasti, ktorých realizácia prispeje k naplneniu definovanej vízie. Úlohou samosprávy je zabezpečiť realizáciu jednotlivých plánovaných opatrení, ako aj ich súlad so strategickým plánovaním a podmienkami podpory regionálneho rozvoja v zmysle požiadaviek na čerpanie nenávratných finančných príspevkov zo štrukturálnych fondov a Kohézneho fondu Európskej únie.

Predkladaný dokument PHRSR obce Davidov na roky 2021 – 2027 je základným strednodobým plánovacím dokumentom podpory regionálneho rozvoja a komunálnej politiky na lokálnej úrovni. Priamo nadväzuje na strategické a programové dokumenty na vyššej regionálnej, národnej a najvyššej nadnárodnej úrovni. Dokument rešpektuje lokálne špecifiká územia a práve z ich analýzy stanovuje oblasti, ktoré majú potenciál pre rozvoj v obci Davidov. Program hospodárskeho rozvoja a sociálneho rozvoja obce Davidov je spracovaný na obdobie rokov 2021 – 2027. Na jeho tvorbe sa podieľalo viacero externých a interných spolupracovníkov, poslanci obecného zastupiteľstva, zamestnanci obecného úradu a v neposlednom rade samotní občania a organizácie pôsobiace na území obce.

Týmto by som rád vyjadril svoje presvedčenie, že smerovanie obce Davidov v súlade s týmto strategickým dokumentom bude prispievať k napĺňaniu stanovených cieľov, ktoré pomôžu naplniť očakávania nás všetkých, ktorí v Davidove žijeme, ktorí sa aktívne zaujímame o verejné dianie v našej obci, a ktorým na rozvoji našej obce a kvalite života v obci úprimne záleží. Zároveň pevne verím, že zostaneme aktívni počas celého programového obdobia a budeme sa podieľať na tom, aby bol PHRSR otvorený a živý dokument, schopný reagovať na nové, aktuálne podnety a výzvy prichádzajúce z vnútorného, či vonkajšieho prostredia.

Srdečne sa chcem poďakovať všetkým, ktorí na tejto neľahkej a časovo náročnej tvorbe programu aktívne participovali a prispeli tým k formovaniu lepšej budúcnosti našej obce.

**Ing. Jozef Val'ko**  
**Starosta obce Davidov**

## Úvod

Strategický dokument Program hospodárskeho rozvoja a sociálneho rozvoja obce Davidov na roky 2021 – 2027 (ďalej iba „PHRSR“) bol vypracovaný na základe Zákona č. 309/2014 Z. z. o podpore regionálneho rozvoja a rovnako aj v súlade s platnou metodikou na vypracovanie PHRSR, ktorú vydalo Ministerstvo dopravy, výstavby a regionálneho rozvoja Slovenskej republiky.

Dokument PHRSR je spolu s územným plánom obce základným dokumentom riadenia samosprávy a podpory regionálneho rozvoja na miestnej úrovni. Cieľom tohto dokumentu je detailná analýza sociálnych, ekonomických, kultúrnych, environmentálnych, technických a iných východiskových podmienok v danej lokalite, ako aj identifikácia potenciálnych príležitostí rozvoja územia a navrhnutie konkrétnych krokov pre rozvoj obce. PHRSR má charakter strednodobého dokumentu (7 rokov). Aktivity obsiahnuté v tomto dokumente boli navrhnuté tak, aby riešili aktuálne potreby obce, vzhľadom na jej finančné možnosti, boli v súlade so stratégiou trvalo udržateľného rozvoja a zároveň prispievali k napĺňaniu cieľov regionálnej a štátnej politiky. Dokument PHRSR slúži ako významný podklad pri získavaní finančných prostriedkov z európskych fondov a štátneho rozpočtu.

Dokument je členený na päť hlavných častí (A – E), ktoré sa následne delia na parciálne časti v závislosti od daného kontextu:

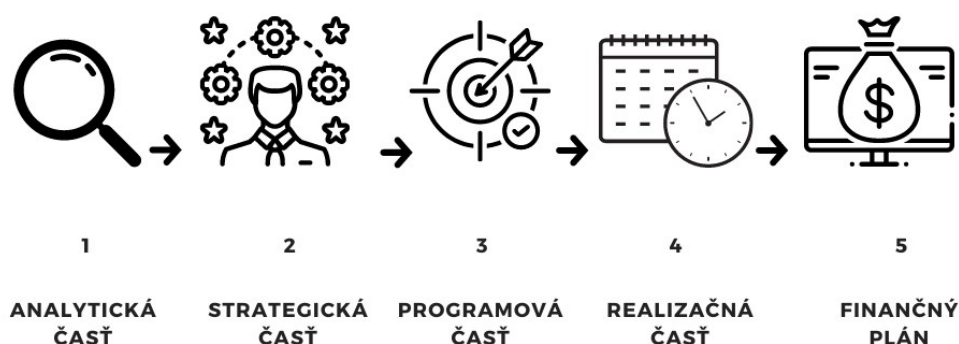


Schéma 1: Členenie dokumentu PHRSR, vlastné spracovanie

**Analytická časť** predstavuje opis vnútorného a vonkajšieho prostredia. Obsahuje podrobné socioekonomické, územno-technické a prírodno-environmentálne analýzy.

**Strategická časť** dokumentu je definovaná víziou, ktorej ciele sú bližšie špecifikované prostredníctvom priorít, opatrení a aktivít, ktorými sa má zabezpečiť dosiahnutie želaného stavu.

V **programovej časti** sú uvedené konkrétne opatrenia a aktivity vrátane ich výstupov a merateľných ukazovateľov zamýšľaných projektov, prostredníctvom ktorých bude možné dosiahnuť stanovené ciele.

**Realizačná časť** opisuje proces zabezpečenia realizácie, ktorý pozostáva z inštitucionálneho a organizačného zabezpečenia, z monitorovania a následného hodnotenia realizovaných aktivít. Súčasťou realizačnej časti je časový harmonogram stanovených projektových aktivít.

**Finančná časť** zahŕňa indikatívny finančný plán vrátane zdrojov financovania jednotlivých projektových aktivít.

Dokument sa vypracováva s možnosťou pravidelnej aktualizácie. Vzhľadom na to, že na tvorbe PHRSR sa podieľajú samotní občania a zástupcovia obce, ako aj podnikatelia a záujmové skupiny pôsobiace v obci, je PHRSR najrelevantnejším odrazom skutočných potrieb lokálnych aktérov. V tejto súvislosti možno PHRSR označiť za dokument, ktorý umožňuje občanom a ďalším subjektom interakciu v oblasti zodpovednosti za kvalitu svojho života v obci, avšak v neposlednom rade slúži aj ako propagačný materiál pre potenciálnych návštevníkov obce, záujemcov o bývanie, či domácich a zahraničných investorov.

Tvorbu PHRSR pre obec Davidov zrealizovala spoločnosť e-Gemini s. r. o., ktorá bola vybraná v procese verejného obstarávania. Spoločnosť pri tvorbe dokumentu spolupracovala s pracovnými skupinami pozostávajúcimi z miestnych aktérov – občanov a odborníkov z verejného, súkromného i mimovládneho sektora.

Ťažisková bola predovšetkým spolupráca so zástupcami Obecného úradu v Davidove, občanmi a organizáciami pôsobiacimi v obci. Jednotliví aktéri zapojení do procesu prípravy dokumentu poskytovali spoločnosti e-Gemini s. r. o. relevantné informácie a dáta.



Schéma 2: Stakeholderi pri tvorbe PHRSR, vlastné spracovanie

PHRSR obce Davidov je úzko previazaný s operačnými programami, ktoré vznikli na základe Partnerskej dohody SR na roky 2014 – 2020 a taktiež s Národnou stratégiou regionálneho rozvoja SR do roku 2030. Táto stratégia stanovuje cieľ: „Integrovaným a výsledkovo orientovaným prístupom k regionálnemu rozvoju a na základe využitia

vnútorného potenciálu regiónov zvýšiť do roku 2030 ich adaptabilitu, konkurencieschopnosť a výkonnosť pri súčasnom zvyšovaní kvality života obyvateľov a pri rešpektovaní princípov trvalo udržateľného rozvoja.“ PHRSR obce Davidov je v súlade s uvedeným cieľom.

Program hospodárskeho rozvoja a sociálneho rozvoja obce Davidov schvaľuje Obecné zastupiteľstvo. Obecné zastupiteľstvo bude následne realizovať aj vykonateľnosť, kontrolu, monitorovanie a hodnotenie tohto programu.





### A.I ANALÝZA VNÚTORNÉHO PROSTREDIA

#### 1. Základná charakteristika obce a jej stručný historický vývoj

Obec Davidov s rozlohou 16,79 km<sup>2</sup> leží v nadmorskej výške 197 m n. m. Z hľadiska územnosprávneho členenia Slovenskej republiky sa obec nachádza v časti NUTS II Východné Slovensko. V rámci NUTS III spadá obec Davidov do Prešovského samosprávneho kraja a v rámci NUTS IV do okresu Vranov nad Topľou.

Obec Davidov	
Kód obce	544159
Názov regiónu	Horný Zemplín
Názov kraja	Prešovský
Názov okresu	Vranov nad Topľou
Štatút	Obec
PSČ	093 03 (pošta Vranov nad Topľou)
Prvá pís. zmienka	rok 1361
Nadmorská výška	197 m n. m.
Počet obyvateľov	784
Rozloha	16,79 km <sup>2</sup>

Tabuľka 1: Základné charakteristiky obce Davidov, zdroj: ŠÚSR, e-obce, 2021

Územie obce Davidov sa rozprestiera na severozápade Východoslovenskej nížiny v Podslanskej pahorkatine, rozčlenenej potokom Olšava. Západnú časť tvoria zalesnené východné svahy Slanských vrchov, východná časť je odlesnená. Davidov možno zaradiť medzi teplé klimatické oblasti, ktoré charakterizuje teplé podnebie. V zimných mesiacoch sa teploty pohybujú medzi -2 až -4 °C, v letných mesiacoch dosahujú priemerne 17 až 20 °C. Počet dní so snehovou pokrývkou je 50 až 70, počet letných dní sa pohybuje okolo 50 až 70. Priemerný ročný úhrn zrážok sa pohybuje na úrovni do 600 mm.

Od okresného mesta Vranov nad Topľou je obec Davidov vzdialená vzdušnou čiarou 7,9 km juhozápadne a od krajského mesta Prešov 35,5 km juhovýchodne. Obec Davidov s počtom obyvateľov 784 (k 31.12.2020) spadá do kategórie malých obcí do 1000 obyvateľov. Hustota obyvateľstva k 31.12.2020 bola 46,69 obyv./km<sup>2</sup>.

Z hľadiska hierarchizácie sídiel podľa nového územno-správneho členenia Slovenska je obec Davidov charakterizovaná ako obec s vidieckym typom osídlenia.

Obec Davidov leží na vranovsko-trebišovskej rozvojovej osi 1. stupňa.

#### **História obce a pôvod názvu obce**

Prvý najstarší písomne doložený názov obce sa datuje v roku 1361 pod názvom Davidhaza. Názov dedinky Davidov prešiel rôznymi zmenami. Z roku 1399 obec poznáme pod názvom: Davidwagasa, z roku 1458 ako Dewith. V roku 1773 mala obec názov Dawidow, neskôr v 1808 – Davidowce, v roku 1900 – Davidov – Davidwagas, a napokon od roku 1920 – Davidov.

Prvá písomná zmienka je v dokumentoch z obdobia Žigmundovcov, kde bolo potvrdené vlastníctvo Rozgoniho, ktorý už v roku 1327 viedol spor o majetok v Davidove s Nekcheyovcami. Podľa historika Csánkiho v blízkosti Davidova v roku 1268 sa spomínalo



posvätné miesto „Sz Gyorgy“v preklade Svätý Juraj, ktoré bolo v 15. storočí spustošené. V iných prameňoch je zas uvedené, že obec vznikla na základe zákupného práva a založili ju usadlíci so Šoltýsom Dávidom v roku 1361.

Obec Davidov mala už v roku 1428 drevený kostol, ktorý je doložený o desať rokov skôr ako v obci Sačurov. V tomto čase išlo o gréckokatolícke slovanské-slovenské obyvateľstvo. Murovaný kostol sv. Michala Archanjela bol z roku 1780. V obci bola gréckokatolícka fara znovu založená v roku 1780 a tiež aj matriky sa vedú od roku 1780. Farská škola sa vedie z roku 1767, čo by nasvedčovalo že aj fara bola v skoršom období.

Obec Davidov bola do 17. storočia príslušenstvom hradného panstva Čičva, obec v roku 1402 patrila Rozgonyiovcom. Vojnové hrôzy v roku 1490 – 1492 zbedačili slovenské mestečka a dediny natoľko, že poddaní opúšťali svoje domovy a hľadali živobytie inde. Roku 1493 boli v obci zemepáni Tárczay, Kapi, Csire. Koncom 15. storočia sa obec vyludnila. V roku 1556 mala obec 2 porty a 3 želiarov. V roku 1585 patrila obec vranovskému panstvu a rodinám Báthory, Rákoczy, Soós a ďalším /Csáky, Barkóczy, Szirmay, Vladár a i. V roku 1850 boli majiteľmi obce rodiny Soós, Kandó, Szirmay, Bernáth, Nemethy, Vladár. V 19. storočí pribudla aj rodina Hercegovcov. Chotár obce k roku 1850 mal 3000 jutár, z čoho z pôdy za 18 port a 5 želiarskej bolo 460 jutár oračiny, 180 jutár lúk, 50 jutár majerskej pôdy, ostatok krovinaté lesy.

Obec v roku 1890–1910 postihlo veľké vysťahovalectvo obyvateľov za prácou do Ameriky.

Podľa sčítania ľudu z roku 1940 mala obec 753 obyvateľov. Dňa 24.11.1944 bolo vydané okr. úradom číslo D1 1411/1941 nariadenie na evakuáciu obyvateľov obce Davidov na deň 26.11.1944, ktoré malo byť prevedené do 18:00 hod. Večer. /II. svetová vojna/.

Dňa 16.12.1944 o 9:00 hod. a 35 min. bol útok na Davidov. Obec bola oslobodená 16.12.1944, Ale obec aj naďalej bola vo frontovej línii celých 7 týždňov. V obci bolo spálených 111 domov a čiastočne zničených 41 domov.

Od začiatku roku 1953 bola zahájená autobusová doprava do obce. V roku 1959 bolo v obci zavedené elektrické osvetlenie. K záveru roku 1959 obec Davidov nastúpila cestu JRD. V roku 1960 bol v obci Davidov zavedený rozhlas. V roku 1967 sa započalo s výstavbou školy, výstavba bola ukončená v roku 1970. V roku 1969 bola ukončená výstavba MNV-KD. V roku 1975 bola zahájená prevádzka materskej školy v obci.

### **Symboly obce**

K obecným symbolom Davidova patria erb obce, vlajka obce a pečať obce.


#### **Erb obce:**



Obrázok 1: Erb obce Davidov, zdroj: obec Davidov

Na erbe sú vyobrazené v modrom štíte na zelenej oblej pažiti dva strieborné jelene so striebornou zbrojou. Ako podklad na schválenie obecného erbu slúžil historický odtlačok obecnej pečate z roku 1787.

#### **Vlajka obce:**



Obrázok 2: Vlajka obce Davidov, zdroj: obec Davidov

Vlajka obce Davidov pozostáva z piatich pozdĺžnych pruhov vo farbách zelenej, modrej a bielej. Ukončená je tromi cípmi. Vlajku obce Davidov používa starosta a obecné zastupiteľstvo pri slávnostných príležitostiach.

### **Pečať obce**

Pečať obce je v súlade s domácimi zvyklosťami a predpismi o používaní pečiatok s obecnými symbolmi.

Od obecnej pečate možno odvodiť okrúhle pečiatky obce. Ich pečatné pole sa nelíši od obecnej pečate, no kruhopis sa mení podľa toho, či ide o pečiatku starostu, obecného zastupiteľstva, alebo obecného úradu.

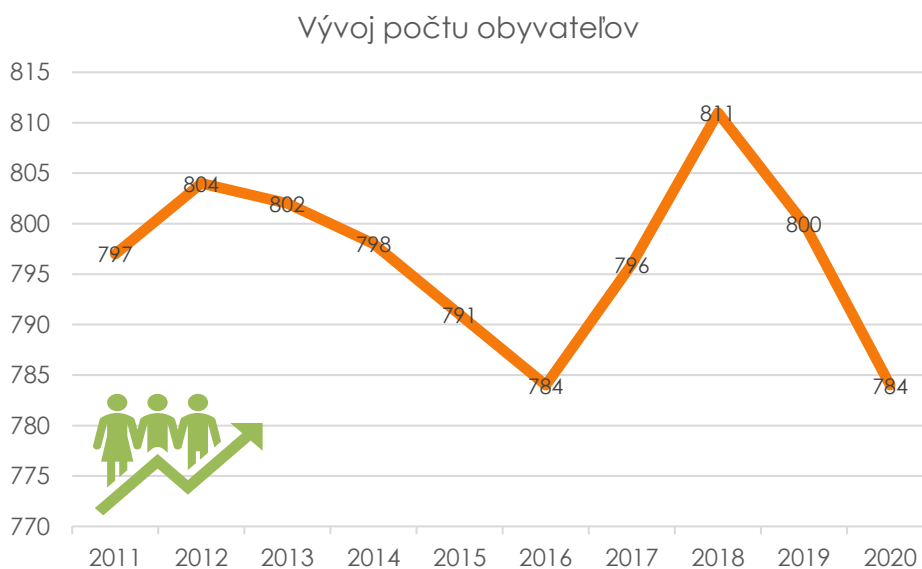


## 2. Obyvateľstvo

Ukazovatele demografického vývoja majú veľmi dobrú vypovedaciu schopnosť. Hovoria o sociálno-ekonomických podmienkach – minulých, súčasných, ale čiastočne vedia predikovať aj tie budúce. Vďaka analýze demografických ukazovateľov je PHRSR dokumentom, ktorý odráža potreby občanov na lokálnej úrovni, preto je potrebné venovať tejto problematike pozornosť v samostatnej podkapitole.

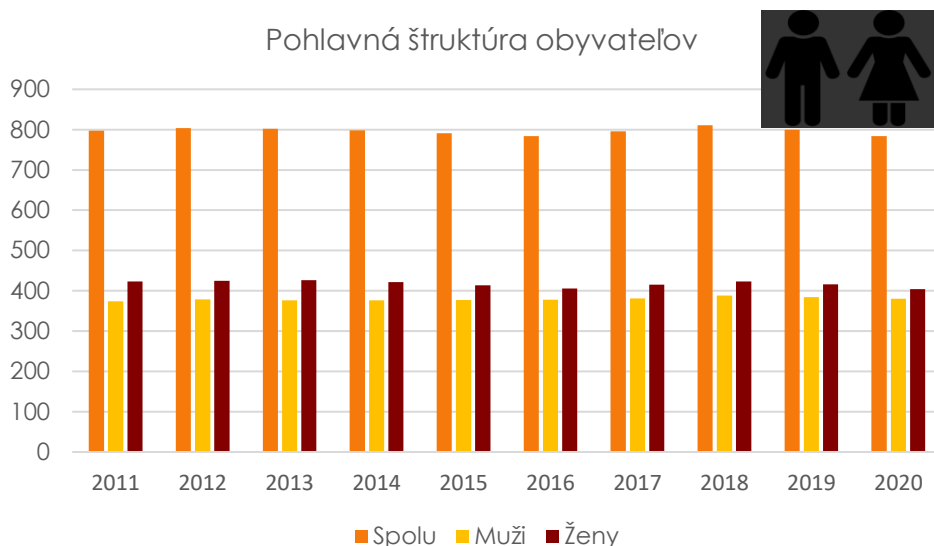
### 2.1 Vývoj počtu obyvateľov

Ukazovateľ vývoj počtu obyvateľov sa v priebehu rokov dynamicky mení v dôsledku mechanického i prirodzeného pohybu obyvateľstva. V sledovanom období, v rokoch 2011 – 2020 dochádzalo v obci Davidov striedavo k nárastu a k úbytku počtu obyvateľov. Zatiaľ čo ku koncu roka 2011 žilo v Davidove 797 obyvateľov, na konci roka 2020 to bolo 784 obyvateľov (pokles o 13 obyvateľov v priebehu 10 rokov). Priemerný počet obyvateľov obce Davidov v uplynulej dekáde bol 797 obyvateľov.



Graf 1: Vývoj počtu obyvateľov obce Davidov v rokoch 2011 – 2020, zdroj: ŠÚ SR

Z hľadiska pohlavnej štruktúry počet žien žijúcich v obci Davidov dlhodobo prevyšuje počet mužov. Takýto stav môžeme pozorovať vo väčšine slovenských miest a obcí, keďže žien sa rodí viac a dožívajú sa aj vyššieho veku. Pohlavnú štruktúru obyvateľstva obce Davidov zachytáva nasledujúci graf.



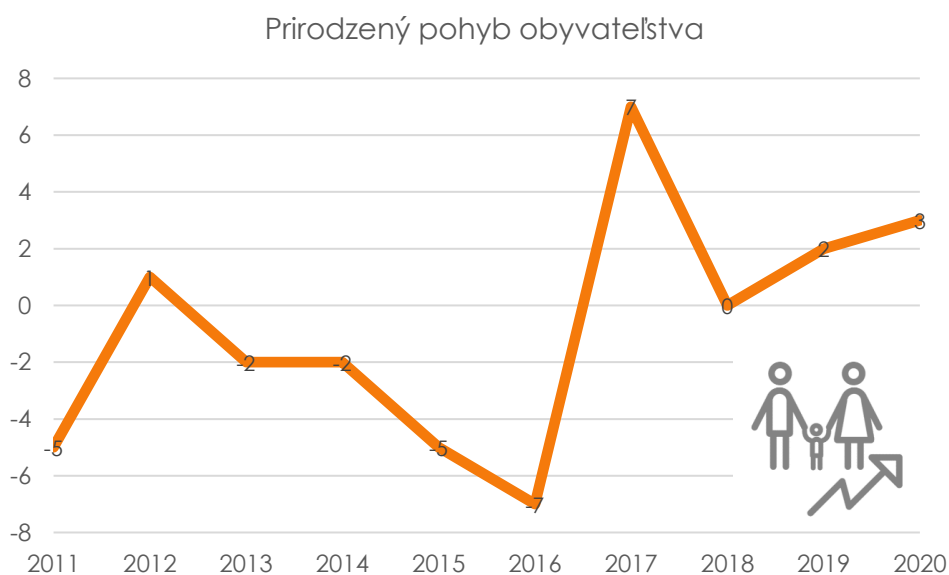
Graf 2: Pohlavná štruktúra obyvateľov obce Davidov v rokoch 2011 – 2020, zdroj: ŠÚ SR

## 2.2 Pohyb obyvateľstva

### Prirodzený pohyb obyvateľstva

Ukazovateľ prirodzený pohyb obyvateľstva je vyjadrený prostredníctvom hlavných populačných procesov, ktorými sú pôrodnosť (natalita) a úmrtnosť (mortalita). V rokoch 2017 – 2020 boli tieto dva ukazovatele v obci Davidov v pozitívnom vzťahu – počet živonarodených prevyšoval počet zomrelých obyvateľov. Do roku 2016 v obci prevyšoval počet zomretých obyvateľov nad počtom živonarodených, s výnimkou roku 2012.

Najvyšší prirodzený prírastok v obci počas sledovaného obdobia bol v roku 2017, kedy počet živonarodených prevyšoval počet zomrelých o 7 osôb. Priemerná hodnota tohto ukazovateľa v obci Davidov počas uplynulej dekády bola -0,8 obyvateľov/ rok.



Graf 3: Vývoj prirodzeného pohybu obyvateľstva v obci Davidov v rokoch 2011 – 2020, zdroj: ŠÚ SR

Prírodný pohyb obyvateľstva detailnejšie mapuje nasledujúca tabuľka.

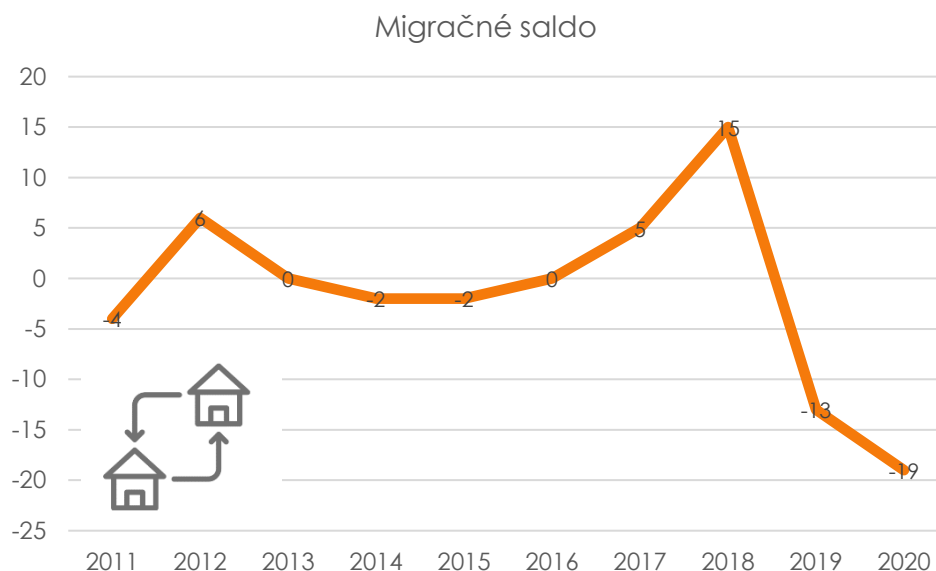
Rok	2011	2012	2013	2014	2015	2016	2017	2018	2019	2020
Živonarodení	7	7	9	9	10	6	10	9	9	11
Zomretí	12	6	11	11	15	13	3	9	7	8
Prírodný prírastok/úbytok	-5	1	-2	-2	-5	-7	7	0	2	3

Tabuľka 2: Prírodný pohyb obyvateľstva v obci Davidov v rokoch 2011- 2020, zdroj: ŠÚ SR

### **Mechanický pohyb obyvateľstva**

Okrem prírodného pohybu obyvateľstva má významný vplyv na vývoj počtu obyvateľov obce aj mechanický pohyb obyvateľstva. Výsledkom mechanického pohybu je migračné saldo. Mechanickým pohybom rozumieme migráciu (imigráciu a emigráciu, resp. prísťahovanie a vysťahovanie), ktorú možno interpretovať aj ako indikátor celkovej atraktivity prostredia obce. Rozhodovanie obyvateľov, či vo svojej súčasnej lokalite zostanú, sa deje na základe mnohých faktorov: dostupných pracovných príležitostiach, cenovej relácie nehnuteľností, kvality životného prostredia, dostupnosti sociálnych služieb, možností trávenia voľného času, kvality dopravnej infraštruktúry, rodinných väzieb a podobne. V prípade, že viac ľudí z lokality odchádza než do nej prichádza, pravdepodobne existuje nesúlad medzi potrebami občanov a možnosťami, ktoré daná lokalita ponúka. V tejto súvislosti je dokument PHRSR zdrojom cenných informácií, ktoré môže obec využiť vo svoj prospech.

Migračné saldo v obci Davidov dosahovalo striedavo pozitívne aj negatívne hodnoty. V posledných dvoch sledovaných rokoch počet vysťahovaných výrazne prevyšuje nad počtom prísťahovaných do obce. Priemerné migračné saldo v obci Davidov počas rokov 2011 – 2020 bolo -1,4 osôb/rok.



Graf 4: Vývoj mechanického pohybu obyvateľstva v obci Davidov v rokoch 2011 – 2020, zdroj: ŠÚ SR

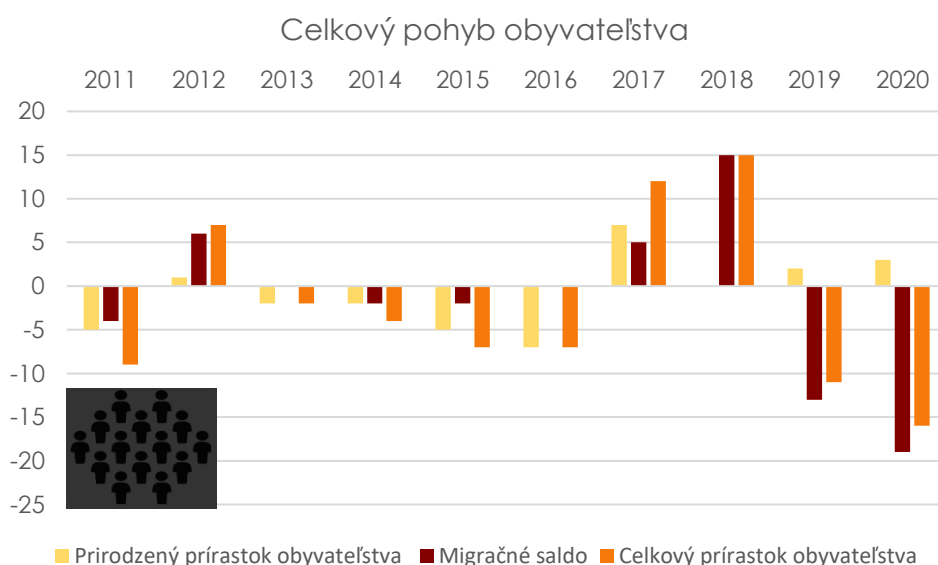
Mechanický pohyb obyvateľstva detailnejšie mapuje nasledujúca tabuľka.

Rok	2011	2012	2013	2014	2015	2016	2017	2018	2019	2020
Prísťahovaní	7	17	15	8	6	10	7	19	5	6
Vysťahovaní	11	11	15	10	8	10	2	4	18	25
Migračné saldo	-4	6	0	-2	-2	0	5	15	-13	-19

Tabuľka 3: Mechanický pohyb v obci Davidov v rokoch 2011 – 2020, zdroj: ŠÚ SR

### Celkový pohyb obyvateľstva

Ukazovateľ celkový prírastok obyvateľstva je výsledkom súčtu prirodzeného prírastku/úbytku a mechanického (migračného) prírastku/úbytku. Súčet živonarodených a prisťahovaných prevyšoval súčet zomrelých a odsťahovaných v obci Davidov v rokoch 2012, 2017 a 2018.



Graf 5: Vývoj celkového prírastku obyvateľstva v obci Davidov v rokoch 2011 – 2020, zdroj: ŠÚ SR

Celkový pohyb obyvateľstva v obci Davidov detailnejšie mapuje nasledujúca tabuľka.

Rok	2011	2012	2013	2014	2015	2016	2017	2018	2019	2020
Prírodný pohyb	-5	1	-2	-2	-5	-7	7	0	2	3
Mechanický pohyb	-4	6	0	-2	-2	0	5	15	-13	-19
Celkový pohyb	-9	7	-2	-4	-7	-7	12	15	-11	-16

Tabuľka 4: Celkový pohyb v obci Davidov v rokoch 2011 – 2020, zdroj: ŠÚ SR

## 2.3 Štruktúra obyvateľstva

Pre dôkladnú a podrobnú demografickú analýzu je potrebné poznať aj demografické ukazovatele, ktoré patria do takzvanej demografickej statiky. Síce táto kategória evokuje strnulý stav, sú ukazovatele štruktúry obyvateľstva výsledkom predchádzajúceho populačného vývoja, t. j. súčasnú štruktúru obyvateľstva ovplyvnil populačný vývoj za posledných 60 až 100 rokov prostredníctvom prirodzeného a mechanického pohybu.

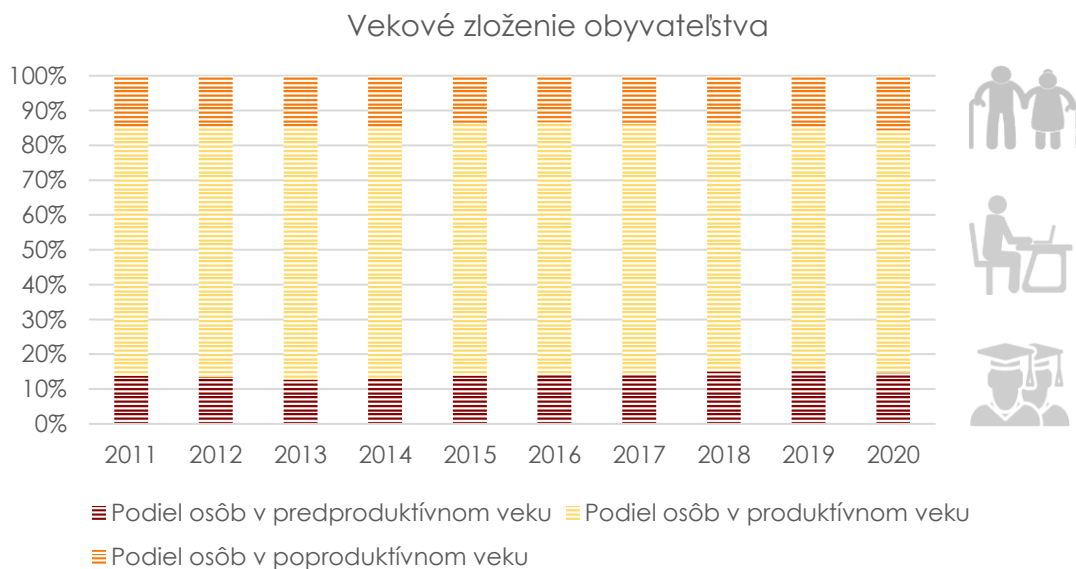
(Napriek tomu, že sčítanie obyvateľov v roku 2021 už prebehlo, v niektorých grafoch a tabuľkách uvádzame údaje z predchádzajúceho sčítania z roku 2011. Údaje budú aktualizované potom, ako sčítanie obyvateľov z roku 2021 Štatistický úrad vyhodnotí.)

### **Veková štruktúra obyvateľstva a index populačnej dynamiky**

Poznanie vekovej štruktúry obyvateľstva môže byť užitočné predovšetkým z hľadiska plánovania sociálnych potrieb občanov. Napríklad neustále sa zväčšujúca skupina starších občanov môže indikovať potrebu budovania zdravotných stredísk, klubov seniorov, či sociálnych zariadení pre seniorov. Naopak, zväčšujúca sa skupina mladých pravdepodobne vyvolá potrebu budovania detských ihrísk, centier voľného času pre deti, škôlok, škôl a podobne.

Z celkového počtu obyvateľov, ktorí žili v Davidove v roku 2020, bolo 14,67 % v predproduktívnom veku, 69,64 % v produktívnom veku a 15,69 % v poproduktívnom veku. Uvedenú situáciu dokumentuje graf č. 6.

Za uplynulých 10 rokov podiel osôb v predproduktívnom veku mierne rástol (nárast o 0,87 percentuálnych bodov), podiel osôb v produktívnom veku klesal (pokles o 1,75 percentuálnych bodov) a podiel osôb v poproduktívnom veku mierne rástol (nárast o 0,88 percentuálnych bodov). Nejde však o výrazné zmeny.



Graf 6: Vekové zloženie obyvateľstva v obci Davidov v rokoch 2011 – 2020, zdroj: ŠÚ SR.

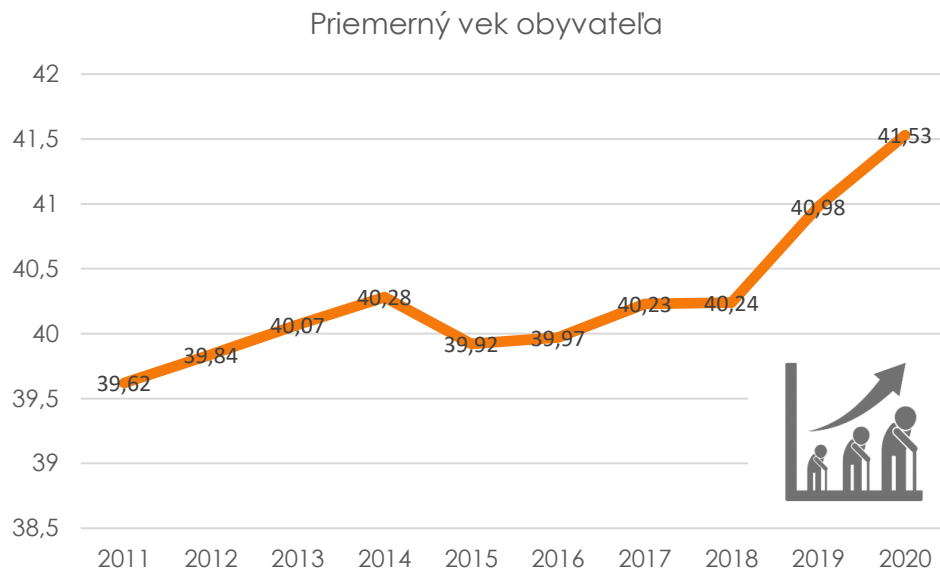
Vekové zloženie obyvateľstva detailnejšie mapuje nasledujúca tabuľka.

Rok	2011	2012	2013	2014	2015	2016	2017	2018	2019	2020
Predproduktívny vek (%)	13,8	13,43	12,72	13,16	13,91	14,03	14,32	15,04	15,13	14,67
Produktívny vek (%)	71,39	72,01	72,69	71,93	72,44	72,58	71,61	71,27	69,88	69,64
Poproduktívny vek (%)	14,81	14,55	14,59	14,91	13,65	13,39	14,07	13,69	15	15,69

Tabuľka 5: Veková štruktúra obyvateľstva v obci Davidov v rokoch 2011 – 2020, zdroj: ŠÚ SR

Celkovo môžeme v posledných rokoch pozorovať zvyšujúci sa priemerný vek občanov obce Davidov. Zatiaľ čo v roku 2011 bol priemerný vek obyvateľov 39,62 roka,

v roku 2020 to už bolo 41,53 roka. Takýto trend je charakteristický pre mnohé regióny Európskej únie, v dôsledku čoho sa na úrovni EÚ a aj na národných úrovniach začali zostavovať dokumenty zamerané špeciálne na „starnúcu“ Európu, t. j. na vytváranie potrebných postupov, tovarov a služieb pre zväčšujúcu sa skupinu poproduktívneho obyvateľstva.



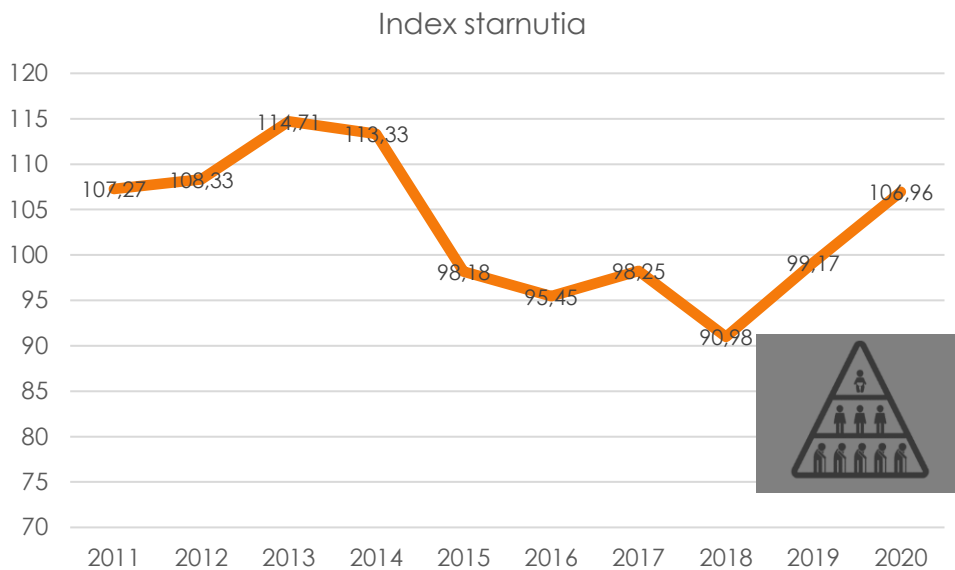
Graf 7: Priemerný vek obyvateľstva v obci Davidov v rokoch 2011 – 2020, zdroj: ŠÚ SR

Uvedená veková štruktúra obyvateľstva nie je priaznivá, nakoľko je v obci zaznamenaný aj mierny prírastok obyvateľov v poproduktívnom veku, a rovnako len mierny prírastok obyvateľov v predproduktívnom veku a pokles obyvateľov v produktívnom veku. Očakáva sa však, že tento trend bude pokračovať a podiel obyvateľstva v poproduktívnom veku sa bude ďalej zvyšovať.

Úlohou predstaviteľov obce bude aktívne reagovať na tieto trendy a zabezpečovať obyvateľom všetky potrebné služby. V prípade obyvateľstva v predproduktívnom veku je nevyhnutné zabezpečiť, aby bola kapacita základnej školy s materskou školou dostatočná, aby bolo zariadenie dostatočne vybavené a aby v ňom bolo poskytované vzdelanie na vysokej kvalitatívnej úrovni. V prípade obyvateľov, ktorí sa do obce sťahujú, je nevyhnutné vytvoriť vhodné podmienky na to, aby si mohli v obci zabezpečiť vlastné bývanie. Obyvateľom v poproduktívnom veku zároveň v budúcnosti bude potrebné vytvoriť priestor pre poskytovanie širšieho portfólia služieb pre seniorov, napr. vybudovanie domova sociálnych služieb a podobne.

Vekovú štruktúru obyvateľstva je možné vyjadriť indexom populačnej dynamiky (index starnutia), ktorý predstavuje pomer poproduktívnej a predproduktívnej zložky obyvateľstva. Index populačnej dynamiky vyjadruje, koľko obyvateľov v poproduktívnom veku (65+) pripadá na 100 obyvateľov v predproduktívnom veku (0-14 rokov). K 31.12. 2020 bol index starnutia 106,96, čo znamená, že na 100 obyvateľov vo vekovej skupine 0-14 rokov pripadá takmer 107 osôb starších ako 65 rokov. Tento ukazovateľ však má v súčasnosti rastúci trend a existuje predpoklad, že rovnaký trend bude pokračovať aj naďalej.



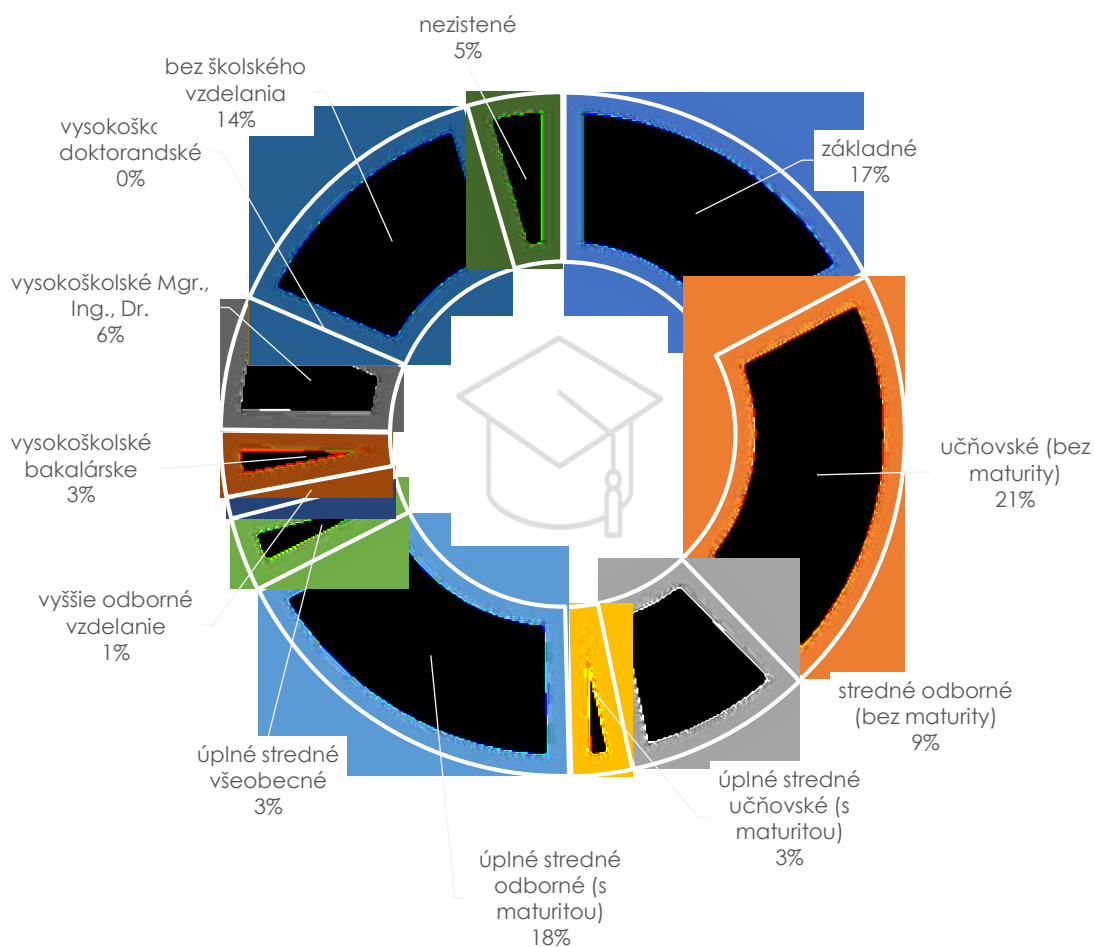


Graf 8: Index starnutia obyvateľstva v obci Davidov v rokoch 2011 – 2020, zdroj: ŠÚ SR

### **Vzdelanostná štruktúra obyvateľstva**

Dosiahnuté vzdelanie obyvateľstva je kľúčovým ukazovateľom kultúrnej a vzdelanostnej vyspelosti každej spoločnosti. Je jedným z hlavných činiteľov ovplyvňujúcich životnú úroveň a významnou mierou ovplyvňuje budúci rozvoj nielen na lokálnej úrovni, ale aj celkový rozvoj národného hospodárstva.

V roku 2011, kedy sa uskutočnilo Sčítanie obyvateľov, domov a bytov, z ktorého vychádzame, žilo v Davidove 17,3 % obyvateľov so základným vzdelaním, 29,5 % obyvateľov s učňovským alebo stredoškolským vzdelaním bez maturity, 24,3 % obyvateľov s maturitným vzdelaním, 1 % obyvateľov s vyšším vzdelaním, 9,4 % obyvateľov s vysokoškolským vzdelaním a 14 % obyvateľov bez vzdelania (ide aj o deti, ktoré ešte neukončili štúdium na základnej škole). Podrobnejší prehľad vzdelanostnej štruktúry obyvateľov obce Davidov dokumentuje nasledujúci graf.

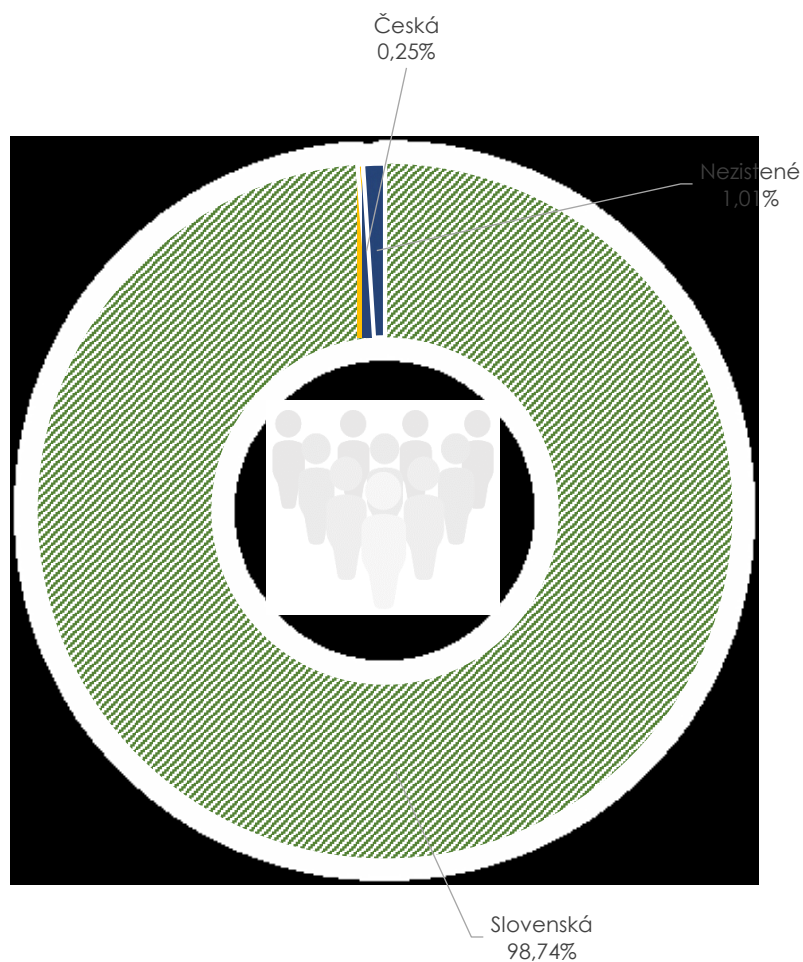


Graf 9: Vzdelanostná štruktúra obyvateľstva v obci Davidov, zdroj: Sčítanie obyvateľov, domov a bytov, 2011

### **Národnostná štruktúra obyvateľstva**

Národnostné zloženie obyvateľstva je zaujímavé sledovať z hľadiska kultúrnej rozmanitosti, ktorá stojí za existujúcimi lokálnymi zvykmi a tradíciami a pôsobí na vznik nových.

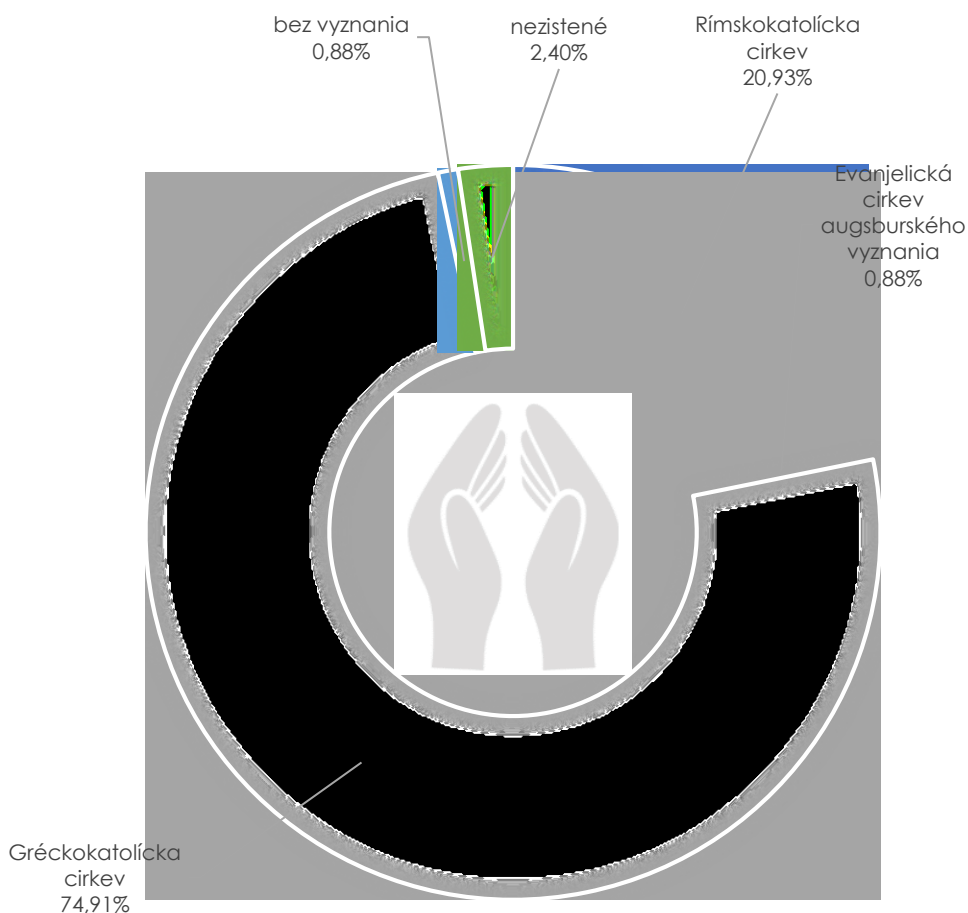
Posledné dostupné údaje o národnostnom zložení v jednotlivých lokalitách Slovenska pochádzajú zo Sčítania obyvateľov, domov a bytov z roku 2011. V roku 2011 občania slovenskej národnosti tvorili takmer 99 % z celkového počtu obyvateľov obce Davidov. Ďalších 0,25 % občanov v sčítaní uviedlo českú národnosť. 1,01 % obyvateľov obce Davidov v sčítaní svoju národnosť neuviedlo.



Graf 10: Národnostná štruktúra obyvateľstva v obci Davidov, zdroj: Sčítanie obyvateľov, domov a bytov, 2011

### **Religiózná štruktúra obyvateľstva**

Podobne ako národnosť, aj náboženské zloženie má vplyv na vývoj a myslenie spoločnosti. Podľa sčítania z roku 2011 boli v Davidove najviac zastúpené skupiny s gréckokatolíckym vyznaním (takmer 75 %) a rímskokatolíckym vyznaním (takmer 21 %). Podrobný prehľad zloženia obyvateľstva obce podľa ich vierovyznania ilustruje graf nižšie.

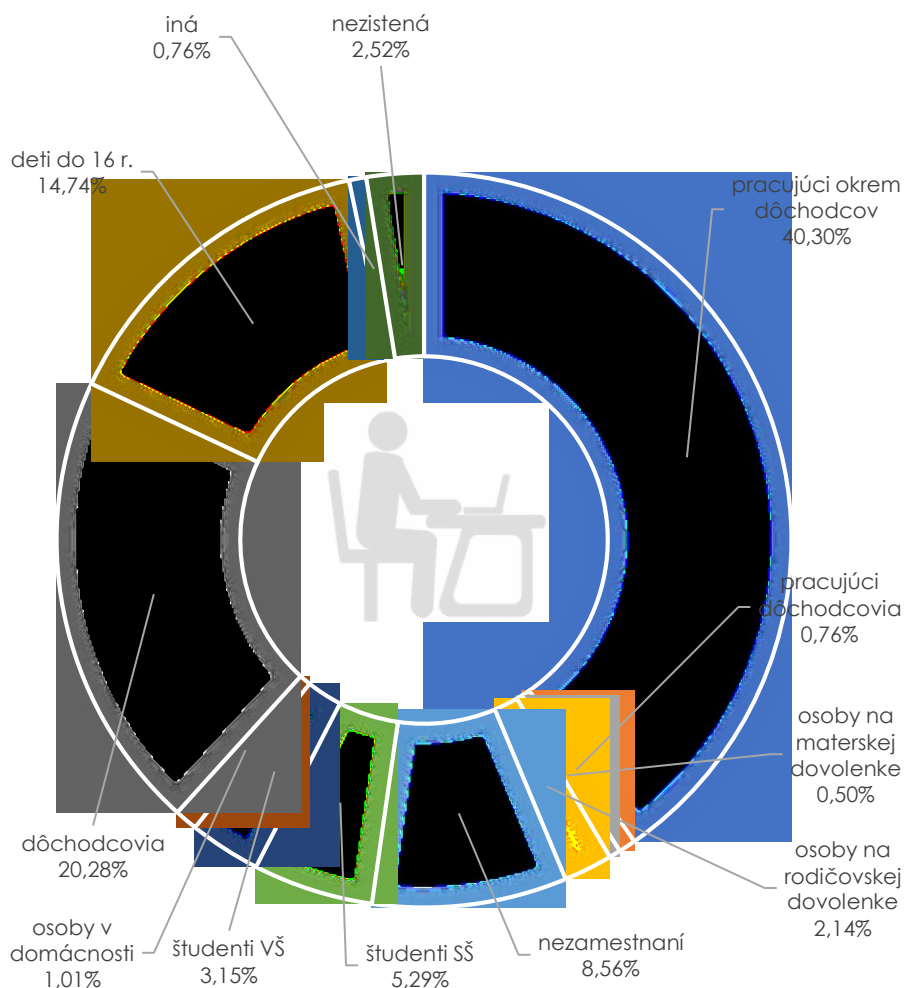


Graf 11: Religiózna štruktúra obyvateľstva v obci Davidov, zdroj: Sčítanie obyvateľov, domov a bytov, 2011

### **Štruktúra obyvateľstva podľa ekonomickej aktivity**

Ekonomická aktivita predstavuje ďalší z faktorov, ktoré výrazne vplyvajú na potreby občanov. Podľa posledných dostupných údajov o ekonomickej aktivite, ktoré pochádzajú zo Sčítania obyvateľov, domov a bytov z roku 2011, žilo v čase sčítania v Davidove 398 ekonomicky aktívnych osôb.

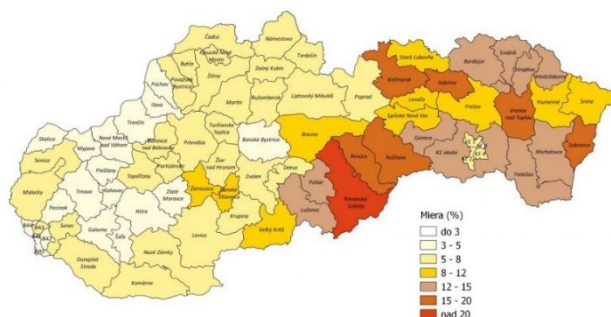
V čase sčítania žilo v obci Davidov 40,30 % pracujúcich občanov (okrem pracujúcich dôchodcov). Nezamestnaných bolo 8,56 % občanov, strednú alebo vysokú školu navštevovali 8,44 % z celkového počtu občanov. Dôchodcovia sa na obyvateľstve obce Davidov podieľali 20,28 percentami, deti do 16 rokov 14,74 percentami. Podrobnejší prehľad štruktúry obyvateľstva podľa ekonomickej aktivity dokumentuje nasledujúci graf.



Graf 12: Štruktúra obyvateľstva podľa ekonomickej aktivity v obci Davidov, zdroj: Sčítanie obyvateľov, domov a bytov, 2011

## **Nezamestnanosť**

Miera evidovanej nezamestnanosti v okresoch SR k 31.12.2020

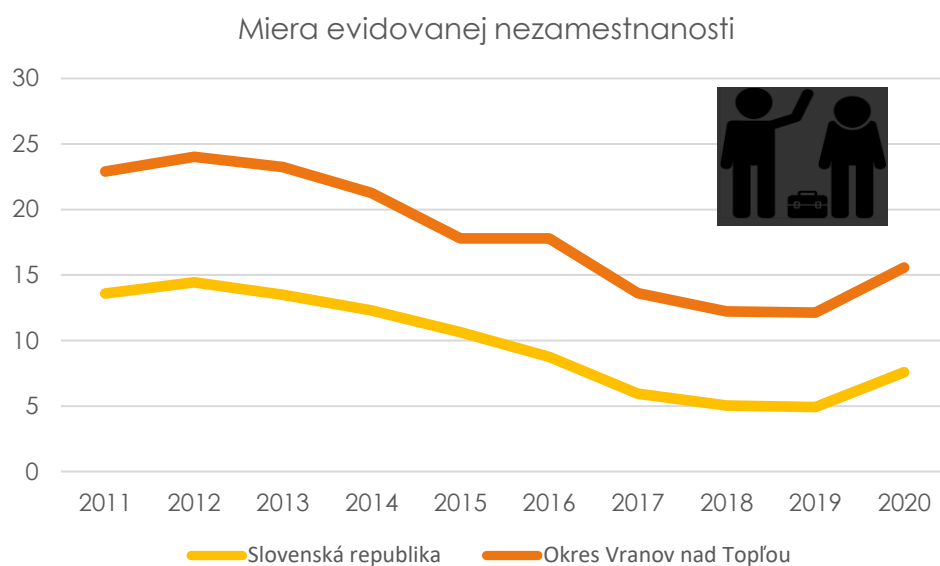


Najvýznamnejším ukazovateľom situácie na trhu práce je miera nezamestnanosti, ktorá je jedným zo základných kritérií pre klasifikovanie problémových regiónov. Nezamestnanosť má výrazný vplyv na rozvoj každej lokality, predovšetkým prostredníctvom kúpnej sily obyvateľstva na jednej strane a celkovej atraktivity prostredia na druhej strane.

Obrázok 3 Miera evidovanej nezamestnanosti k 31.12.2020

Obec Davidov leží v okrese Vranov nad Topľou, ktorý sa z hľadiska miery evidovanej nezamestnanosti dlhodobo pohybuje nad priemerom evidovanej nezamestnanosti v rámci

celej krajiny (miera nezamestnanosti je vyššia, než je priemerná). Túto situáciu ilustruje nasledujúci graf.



Graf 13: Miera evidovanej nezamestnanosti v okrese Vranov nad Topľou a v SR v rokoch 2011 – 2020, zdroj: ŠÚ SR

Ak sa pozrieme na nezamestnanosť v obci Davidov, priemerný počet uchádzačov o zamestnanie s trvalým pobytom v obci Davidov bol 45 osôb. Početnú skupinu nezamestnaných osôb tvoria osoby staršie ako 45 rokov, ale aj osoby do 35 rokov.

STAV k 31.12.	< 20 rokov	>= 20 < 25 rokov	>= 25 < 30 rokov	>= 30 < 35 rokov	>= 35 < 40 rokov	>= 40 < 45 rokov	>= 45 < 50 rokov	>= 50 < 55 rokov	>= 55 < 60 rokov	>= 60 rokov	UoZ spolu
2015/Dec	4	9	12	7	4	6	3	11	8	2	66
2016/Dec	4	9	12	4	7	6	4	5	11	1	63
2017/Dec	2	5	9	2	5	3	1	4	5	3	39
2018/Dec	2	5	2	2	3	4	5	1	8	4	36
2019/Dec	0	7	3	2	1	4	6	2	5	5	35
2020/Dec	1	3	5	7	1	2	5	2	4	3	33

Tabuľka 6: Vývoj počtu uchádzačov o zamestnanie podľa veku v obci Davidov 2015 – 2020, zdroj: ÚPSVR

Ak sa pozrieme na skupinu nezamestnaných z hľadiska dĺžky evidencie osôb na úrade práce, môžeme konštatovať, že podiel dlhodobo nezamestnaných (osôb bez práce dlhšie ako 1 rok) je veľmi vysoký – v priemere až 36 % zo všetkých evidovaných uchádzačov o zamestnanie. Ide o negatívny jav, kedy osoby, ktoré sú dlhodobo bez práce už stratili pracovné návyky, záujem o prácu a aj z pohľadu potenciálnych zamestnávateľov sa tieto osoby stávajú na trhu práce znevýhodnenými.

STAV k 31.12.	0-3 mes	4-6 mes	7-9 mes	10-12 mes	13-18 mes	19-24 mes	25-30 mes	31-36 mes	37-42 mes	43-48 mes	nad 48 mes	Dlhodob. nezam.	Podiel dlhodob. nezam. UoZ (v %)
2015/Dec	17	16	5	3	4	4	5	2	3	5	2	25	38%
2016/Dec	10	15	9	7	5	4	1	1	4	1	6	22	35%
2017/Dec	6	7	7	2	3	3	1	3	1	0	6	17	44%
2018/Dec	7	8	3	6	2	1	0	1	2	2	4	12	33%
2019/Dec	11	7	2	3	3	3	1	0	0	1	4	14	40%
2020/Dec	13	7	2	3	1	1	0	1	1	0	4	8	24%

Tabuľka 7: Vývoj počtu uchádzačov o zamestnanie podľa dĺžky trvania evidencie v nezamestnanosti v obci Davidov 2015 – 2020, zdroj: ÚPSVR

Obec spolupracuje s Úradom práce sociálnych vecí a rodiny pri realizácii aktívnej politiky trhu práce, v rámci ktorej podporuje predovšetkým vytváranie nových pracovných miest zamestnávateľmi pôsobiacimi na území obce, ako aj obcou samotnou. Obec v oblasti aktívnej politiky zamestnanosti dočasne zamestnáva nezamestnaných občanov v rámci aktivačných prác a malých obecných služieb, ktoré zahŕňajú predovšetkým údržbu verejných priestranstiev v obci.

### 3. Domový a bytový fond

#### Domový a bytový fond obce Davidov

Úroveň bývania je jednou zo základných charakteristík životnej úrovne obyvateľstva daného územia.

Existencia príležitostí na bývanie má výrazný vplyv na atraktivitu obce, keďže ide o jednu zo základných potrieb obyvateľov. Dostupnosť bývania, resp. priaznivé podmienky pre rozvoj bývania v obci ovplyvňujú aj jej budúce smerovanie.

Bytový fond obce pozostáva výlučne z rodinných domov, ktoré sú prevažne v osobnom vlastníctve. Bytové domy v obci sú prevažne bežného štandardu.

Podľa posledných dostupných údajov sa v roku 2011 nachádzalo v obci Davidov celkovo 232 domov (z nich 201 obývaných). V 230 prípadoch z obývaných bytov išlo o byty v budovách s jedným bytom, v 2 prípadoch išlo o byty v budovách s dvoma bytmi.

Prevažnú väčšinu z domov tvorili domy, ktoré boli v čase zisťovania obývané ich vlastníckmi (188 bytov). Pri 4 zvyšných išlo o inú formu vlastníctva. V 8 prípadoch sa nepodarilo zistiť formu vlastníctva.

Forma vlastníctva bytu	Počet
Byty obývané vlastníkom	188
Družstevné byty	0
Byty v nájme	0
Iná forma vlastníctva bytu	4
Nezistené	8

Tabuľka 8: Byty podľa formy vlastníctva, zdroj: Sčítanie obyvateľov, domov a bytov, 2011

Z hľadiska obdobia výstavby bytov (domov) v obci bolo najviac domov postavených do roku 1990. Následne, po roku 1990 sa výstavba domov v obci postupne spomaľovala a tento trend pretrváva do súčasnosti.

Obdobie výstavby bytov	Počet
pred r.1919	1
1919 – 1945	14
1946 – 1960	88
1961 – 1970	23
1971 – 1980	16
1981 – 1990	33
1991 – 2000	14
2001 – 2005	4
2006 a neskôr	2
nezistené	37

Tabuľka 9: Byty podľa obdobia výstavby, zdroj: Sčítanie obyvateľov, domov a bytov, 2011

## 4. Občianska vybavenosť

### 4.1 Školstvo

#### **Materská škola, základná škola**

Materská škola podporuje osobnostný rozvoj detí v oblasti sociálno-emocionálnej, intelektuálnej, telesnej, morálnej, estetickej, rozvíja ich schopnosti a zručnosti a v neposlednom rade utvára predpoklady na ďalšie vzdelávanie detí. Pripravuje deti na život v spoločnosti v súlade s ich individuálnymi a vekovými osobitosťami. Materská škola zabezpečuje výchovu a vzdelávanie prostredníctvom školského vzdelávacieho programu, ktorý poskytuje predprimárne vzdelanie.

Materskú školu v Davidove aktuálne navštevuje 21 detí. Deťom sú k dispozícii 2 pedagogickí zamestnanci. Výučba detí v materskej škole v súčasnosti prebieha v jednej triede. Budova materskej školy sa nachádza na adrese Davidov č. 71.

Materská škola počas školského roka organizuje množstvo aktivít, z ktorých možno spomenúť napríklad tieto:

- Európsky deň rodičov
- Vitamínový deň
- Púšťanie šarkana
- Mikuláš



- Spoločná sánkovačka
- Valentínske srdce
- Deň narcisov
- Bystrá hlavička
- Deň matiek
- MDD
- Rozprávková noc
- Rozlúčka predškolákov

Školský rok	Počet detí v MŠ
2015/2016	19
2016/2017	13
2017/2018	20
2018/2019	24
2019/2020	21
2020/2021	21

Tabuľka 10: Počet detí navštevujúcich materskú školu v Davidove počas rokov 2015 – 2021, zdroj OcÚ Davidov



Hlavnou úlohou základnej školy je výchova a vzdelávanie podľa § 29 zákona č. 245/2008 Z. z. o výchove a vzdelávaní (školský zákon). V súlade s princípmi a cieľmi výchovy a vzdelávania podporuje rozvoj osobnosti žiaka vychádzajúc zo zásad humanizmu, rovnakého zaobchádzania, tolerancie, demokracie a vlastenectva, a to po stránke rozumovej, mravnej, etickej, estetickej, pracovnej a telesnej.

Základnú školu v obci Davidov aktuálne navštevuje 22 žiakov, ktorým sú k dispozícii 3 pedagogickí zamestnanci a 1 nepedagogický zamestnanec. Vyučovacie procesy prebieha v dvoch triedach. Budova základnej školy sa nachádza na adrese Davidov č. 71.

Ide o málotriednu základnú školu s 1. až 4. ročníkom. V škole je zriadený školský klub detí. V rámci mimoškolskej výchovy môžu žiaci navštevovať záujmové krúžky – turistický a zdravotnícky krúžok. Škola sa každoročne zapája do rôznych súťaží a olympiád.

Základná škola počas školského roka organizuje množstvo aktivít, z ktorých možno spomenúť napríklad tieto:

- Posedenie pri jedličke
- Karneval
- Športový deň pri príležitosti MDD
- Zápis detí do prvého ročníka
- Miss bábika a Miss auto

Školský rok	Počet detí v ZŠ
2015/2016	23
2016/2017	26
2017/2018	20
2018/2019	22
2019/2020	24
2020/2021	22

Tabuľka 11: Počet detí navštevujúcich základnú školu v Davidove počas rokov 2015 – 2021, zdroj: OcÚ Davidov

## 4.2 Zdravotná a sociálna starostlivosť

Zdravotná starostlivosť pre občanov je poskytovaná formou primárnej, sekundárnej a následnej zdravotníckej starostlivosti v zdravotníckych zariadeniach v obci Sačurov a v okresnom meste Vranov nad Topľou.

Na území obce absentuje zariadenie pobytovej sociálnej starostlivosti pre seniorov. Situácia v tejto oblasti je v súčasnosti riešená pomocou najbližších zariadení sociálnych služieb v okolitých obciach a mestách.

V obci je v súčasnosti poskytovaná len služba denného stacionára, ktorého budova bola zrekonštruovaná v roku 2016. Denný stacionár má v súčasnosti kapacitu 30 osôb. Odborní pracovníci poskytujú pomoc pri odkázanosti na pomoc inej osoby, sociálne poradenstvo, sociálnu rehabilitáciu a stravovanie a zároveň tiež zabezpečujú rozvoj pracovných zručností a záujmovú činnosť s prihliadaním na individuálne potreby osôb vo vyššom veku.

## 4.3 Služby a podnikateľská aktivita

### Služby obecného úradu

Administratívne, odborné a organizačné práce súvisiace s plnením úloh samosprávy obce vykonáva obecný úrad. Obecný úrad nemá právnu subjektivitu, je výkonným orgánom obecného zastupiteľstva a starostu, a je zložený z pracovníkov obce. Jeho prácu organizuje a vedie starosta – ako najvyšší výkonný orgán obce, organizačný poriadok obecného úradu schvaľuje obecné zastupiteľstvo. Budova obecného úradu sa nachádza na adrese Davidov č. 182.

Obec má zriadené dve obecné komisie:

- Komisia na ochranu životného prostredia a finančná
- Komisia pre šport a kultúru

Úrad	Sídlo
sídlo matričného úradu	Davidov
sídlo pracoviska daňového úradu	Daňový úrad Prešov – pobočka Vranov nad Topľou
sídlo pracoviska Obvodného oddelenia policajného zboru	Sačurov
sídlo Okresného súdu	Vranov nad Topľou
sídlo Okresného riaditeľstva Hasičského a záchranného zboru	Vranov nad Topľou
sídlo pracoviska okresného úradu	Vranov nad Topľou
sídlo územného Úradu práce, sociálnych vecí a rodiny	Vranov nad Topľou
sídlo Okresného úradu životného prostredia	Vranov nad Topľou

Tabuľka 12: Spádovosť obce Davidov, zdroj: ŠÚ SR

### Trhové služby a podnikateľská aktivita v obci

Obchody, verejné stravovanie, ako aj pracoviská fyzických a právnických subjektov predstavujú významnú časť občianskej vybavenosti. Škála poskytovaných trhových služieb v obci Davidov je veľmi úzka. V obci sa nachádzajú predajne s potravinárskym tovarom a pohostinstvo. Momentálne sa v obci nenachádza žiadne reštauračné ani ubytovacie zariadenie.

V obci Davidov majú evidované svoje sídlo tieto právnické osoby:

- M & K group s.r.o.
- Mega metal s.r.o.
- SIGMA VRANOV s.r.o.
- SOGITRANS s.r.o.
- STRECHY INVEST s.r.o.

Ide prevažne o podnikateľské subjekty pôsobiace v stavebnej oblasti, v oblasti dopravy a opravy cestných vozidiel a subjekty poskytujúce sprostredkovateľské služby.

Vývoj počtu právnických osôb (ziskových aj neziskových) so sídlom registrovaným v obci Davidov zachytáva nasledujúca tabuľka (ide o stav k 31.12.).

	2011	2012	2013	2014	2015	2016	2017	2018	2019	2020
Právnické osoby spolu	6	5	5	7	4	6	8	9	10	9
Právnické osoby ziskové	1	1	1	2	3	5	6	7	8	7
Právnické osoby neziskové	5	4	4	5	1	1	2	2	2	2

Tabuľka 13: Vývoj počtu právnických osôb so sídlom v obci Davidov, zdroj: ŠÚ SR

Vývoj počtu podnikateľov, ktorí podnikajú ako fyzické osoby zachytáva nasledujúca tabuľka.

	2011	2012	2013	2014	2015	2016	2017	2018	2019	2020
Fyzické osoby - podnikatelia (osoby)	49	51	54	60	59	65	66	72	71	68
Živnostníci	47	50	53	58	57	62	64	68	68	67

Tabuľka 14: Vývoj počtu podnikajúcich fyzických osôb v obci Davidov, zdroj: ŠÚ SR

## 4.4 Kultúra a šport



Kultúra je nielen priestorom pre sebaujavenie našej spoločnosti, ale je nezastupiteľnou sférou spoločenského života. Obec sa realizuje aj v oblasti kultúry, vytvára podmienky na tvorbu, prezentáciu a rozvoj kultúrnych hodnôt a kultúrnych aktivít, na udržiavanie miestnych zvykov a ľudových tradícií.

Prednosťou obce Davidov v oblasti školstva, kultúry a športu je dobrá spolupráca s partnermi. Obec by sa mala zamerať na udržanie a rozvoj spolupráce v tomto smere.

Príležitosťou pre rozvoj obce je záujem občanov o dianie v obci a návštevu kultúrnych a spoločenských podujatí.

V obci prebiehajú menšie kultúrno-spoločenské podujatia – oslavy sv. Mikuláša, vianočné tradície, oslava Silvestra, turistika na Zapikan, furmanské súťaže, stretnutia seniorov, stavenie májov a iné.

Šport má pre rozvoj spoločnosti kľúčový význam, šport prispieva k rozvoju osobnosti, rozvíja fyzické a duševné zdravie. V zmysle zákona č. 369/1990 Zb. o obecnom zriadení, v znení neskorších zmien a doplnkov obec vykonáva okrem iného výstavbu, údržbu a správu športových zariadení, utvára podmienky pre telesnú kultúru a šport. V zmysle zákona č. 288/1997 Z.z. o telesnej kultúre obec utvára podmienky pre rozvoj telesnej kultúry, najmä na rozvoj športu pre všetkých a podporuje organizovanie športových podujatí.



Samospráva obce Davidov v plnej miere podporuje športové aktivity, ide najmä o športové aktivity detí, mládeže a dorastencov. Medzi mládežou, ale aj dospelými v obci je obľúbený

najmä futbal, ale obec organizovala a aj plánuje organizovať športové turnaje v nohejbale, stolnom tenise, biliarde a v iných športoch.

## 4.5 Technická infraštruktúra

### Elektrická energia



Dodávku a rozvod elektrickej energie zabezpečuje Východoslovenská energetika, a.s. Košice, územie obce je elektrifikované. Obec plánuje ďalšiu výstavbu a rekonštrukciu elektrickej rozvodnej siete z dôvodu potreby navýšenia súčasných kapacít a modernizácie.

### Plynifikácia

Hlavným zdrojom dodávky plynu do riešeného územia je SPP. Odhaduje sa, že v súčasnosti je viac než 90 % domácností v obci pripojených na odber plynu.



### Vodovodná sieť



Vodovodná sieť zabezpečuje potrebu pitnej vody pre takmer všetkých obyvateľov obce. V súčasnosti je na vodovodnú sieť obce napojených približne 90 % domácností.

### Kanalizácia

V obci Davidov nie je vybudovaná kanalizačná sieť.



### Pošta, telekomunikácie, internet a obecný rozhlas

Obyvateľom obce Davidov je k dispozícii pošta vo Vranove nad Topľou.

Rozvoj telekomunikácií za posledné desaťročie zaznamenal výrazný kvantitatívny i kvalitatívny rast, od čoho sa odvíja rozsah a kvalita mobilného a internetového pokrytia na SR.

### Odpadové hospodárstvo

V obci je zavedený separovaný zber odpadu. Obec má zriadený separovaný zber odpadu vrecovým spôsobom. Obec separuje papier, sklo, zmiešané plasty, plastové fľaše, kovové obaly, elektroodpad, textil, nebezpečný odpad a jedlé oleje. Komunálny odpad sa vyváža každých 14 dní.



## 5. Rozpočet a finančné hospodárenie obce

Základným nástrojom finančného hospodárenia obce je rozpočet, ktorý je zostavovaný podľa Zákona č. 583/2004 Z.z. o rozpočtových pravidlách územnej samosprávy a o zmene a doplnení niektorých zákonov v znení neskorších predpisov a schvaľovaný obecným zastupiteľstvom.

V § 5 uvedeného zákona sú príjmy obce definované nasledovne:

- a) výnosy miestnych daní a poplatkov podľa osobitného predpisu
- b) nedaňové príjmy z vlastníctva a z prevodu vlastníctva majetku obce a z činnosti obce a jej rozpočtových organizácií podľa tohto alebo osobitného zákona,
- c) úroky a iné príjmy z finančných prostriedkov obce,
- d) sankcie za porušenie finančnej disciplíny uložené obcou,
- e) dary a výnosy dobrovoľných zbierok v prospech obce,
- f) podiely na daniach v správe štátu podľa osobitného predpisu,
- g) dotácie zo štátneho rozpočtu na úhradu nákladov preneseného výkonu štátnej správy v súlade so zákonom o štátnom rozpočte na príslušný rozpočtový rok a dotácie zo štátnych fondov,
- h) ďalšie dotácie zo štátneho rozpočtu v súlade so zákonom o štátnom rozpočte na príslušný rozpočtový rok,
- i) účelové dotácie z rozpočtu VÚC alebo z rozpočtu inej obce na realizáciu zmlúv podľa osobitných predpisov,
- j) prostriedky z EÚ a iné prostriedky zo zahraničia poskytnuté na tento účel,
- k) iné príjmy ustanovené osobitnými predpismi.

Z rozpočtu obce sa uhrádzajú:

- a) záväzky obce vyplývajúce z plnenia povinností ustanovených osobitnými predpismi,
- b) výdavky na výkon samosprávnych pôsobností obce podľa osobitných predpisov a na činnosť rozpočtových organizácií a príspevkových organizácií zriadených obcou,
- c) výdavky na úhradu nákladov preneseného výkonu štátnej správy podľa osobitných predpisov,
- d) výdavky spojené so správou, údržbou a zhodnocovaním majetku obce a majetku iných osôb, ktorý obec užíva na plnenie úloh podľa osobitných predpisov,
- e) záväzky vzniknuté zo spolupráce s inou obcou alebo s vyšším územným celkom, prípadne s ďalšími osobami na zabezpečenie úloh vyplývajúcich z pôsobnosti obce vrátane záväzkov vzniknutých zo spoločnej činnosti,
- f) výdavky vyplývajúce z medzinárodnej spolupráce obce,
- g) úroky z prijatých úverov, pôžičiek a návratných finančných výpomocí,
- h) výdavky súvisiace s emisiou cenných papierov vydaných obcou a na výdavky na úhradu výnosov z nich,
- i) iné výdavky ustanovené osobitnými predpismi.

Obec môže na plnenie svojich úloh použiť aj prostriedky mimorozpočtových peňažných fondov, prostriedky získané z rozdielu medzi výnosmi a nákladmi z podnikateľskej činnosti po zdanení, návratné zdroje financovania a združené prostriedky.

Rok	2015	2016	2017	2018	2019	2020	2021
Príjmy (v EUR)	266 655	312 290	374 380	590 370	431 722	414 733	457 900
Výdavky (v EUR)	249 103	292 498	342 844	582 900	418 460	388 813	338 650

Tabuľka 15: Vývoj príjmov a výdavkov obce Davidov za rok 2015 - 2020, zdroj: obec Davidov

	Schválený rozpočet na 2021 (v EUR)	Rozpočet 2021 po zmenách (v EUR)		Schválený rozpočet na 2021 (v EUR)	Rozpočet 2021 po zmenách (v EUR)
Príjmy celkom	434 600	480 350	Výdavky celkom	434 600	480 230
Bežné príjmy	371 600	391 210	Bežné výdavky	359 600	357 430
Kapitálové príjmy	0	0	Kapitálové výdavky	45 000	75 800
Príjmové finančné operácie	63 000	89 000	Výdavkové finančné operácie	30 000	92 800

Tabuľka 16: Príjmy a výdavky obce Davidov – podrobnejšie členenie, zdroj: obec Davidov

	2015	2016	2017	2018	2019	2020	2021
Prevod podielu dane z príjmov fyzických osôb	164 013	201 773	203 333	229 009	261 685	261 513	267 000
Podiel na dani z nehnuteľností – z pozemkov	6397	6399	6495	6563	6487	6575	6519
Podiel na dani z nehnuteľností – zo stavieb	5246	5320	5323	5438	5410	5402	5408
Podiel na dani z nehnuteľností – z bytov a NP	0	0	0	0	0	0	0
Daň za psa	615	615	645	635	645	625	610
Daň za užívanie verejného priestranstva	0	0	0	0	0	0	0
Podiel na poplatku za komunálny odpad	5022	5075	5020	5174	6808	7480	7535
Daňové príjmy spolu	181 293	219 182	220 816	246 849	281 035	281 595	287 072

Tabuľka 17: Vývoj daňových príjmov obce Davidov za roky 2015 – 2021, zdroj: obec Davidov

Daňové príjmy obce Davidov v uplynulých 7 rokoch medziročne pozvoľna narastali. Najväčší podiel na daňových príjmoch tvoril podiel dane z príjmov FO. Tento príjem od roku 2015 vzrástol o takmer 63 %. V poslednom riadku nižšie uvedenej tabuľky je súčet všetkých daňových príjmov obce, od roku 2015 ide o nárast celkových daňových príjmov do obecného rozpočtu o viac než 58 %.

Portál INEKO, ktorý hodnotí finančné zdravie obcí hodnotí hospodárenie obce Davidov hodnotou 5,1 z maximálnej hodnoty 6, čo predstavuje výborné finančné zdravie obce.

### Finančné zdravie



Schéma 3: Hodnotenie finančného zdravia obce Davidov, zdroj: INEKO, 2020

## 6. Ex post hodnotenie realizácie predchádzajúceho PHSR

Rok	Názov projektu	Zdroj financovania	Stav realizovateľnosti
2016	Rekonštrukcia Denného stacionára	Vlastné zdroje	áno
2016	Zberný dvor	MŽP SR	nie
2016	Obnova pamätníka II. svetovej vojny	Ruský konzulát, vlastné zdroje	áno
2018	Rekonštrukcia miestnych komunikácií	Vlastné zdroje, Úrad vlády SR	áno
2018	Odvodnenie miestneho cintorína	Environfond	áno
2018	Výstavba detského ihriska	Úrad vlády SR	áno
2019	Rekonštrukcia obecného úradu	Úrad vlády SR, vlastné zdroje	áno
2021	Rekonštrukcia oplotenia a cesty na miestnom cintoríne	Vlastné zdroje	áno

Tabuľka 18: Zoznam realizovaných projektov, zdroj: obec Davidov

Okrem uvedených projektov obec každoročne realizuje niekoľko menších investičných aktivít, hlavne opravy na odstránenie havarijného technického stavu verejnoprospešných stavieb a iného obecného majetku.



## A. II ANALÝZA VONKAJŠIEHO PROSTREDIA

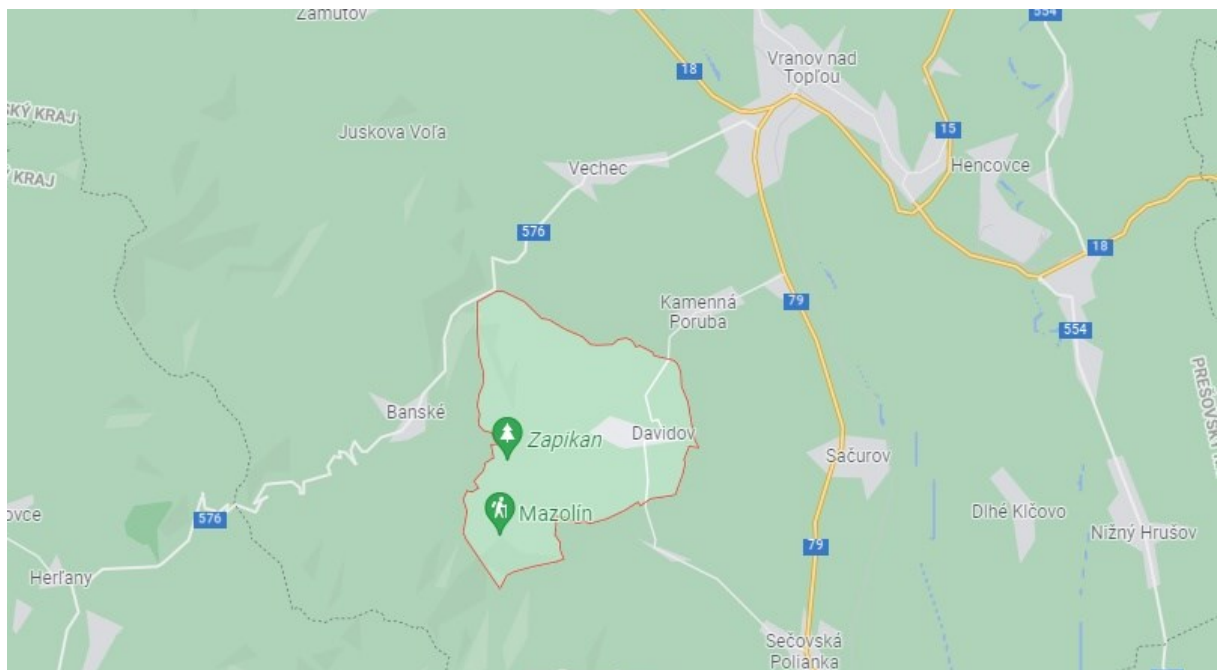


Obec Davidov je súčasťou okresu Vranov nad Topľou, ktorý spadá pod Prešovský samosprávny kraj. Prešovský samosprávny kraj sa rozprestiera v severovýchodnej časti Slovenskej republiky. Na východe hraničí s Ukrajinou, na juhu s Košickým krajom, na juhozápade, na malom úseku, susedí s Banskobystrickým krajom a na západe so Žilinským krajom. Rozloha Prešovského samosprávneho kraja je 8 973 km<sup>2</sup> (druhý najväčší), pričom na jeho území sa nachádza 13 okresov. Prešovský kraj patrí k menej rozvinutým krajom Slovenska s prevažne vidieckym typom osídlenia.

Kataster obce Davidov susedí s obcami Kamenná Poruba, Sačurov, Vechec, Banské a Cabov.

V blízkosti sa nachádzajú aj okresné mesto Vranov nad Topľou i krajské mesto Prešov. Takáto poloha obce predurčuje dobrú dostupnosť zariadení občianskej vybavenosti vyššieho významu (kultúra, nemocnice, stredné a vysoké školstvo), ponúka široké nákupné možnosti, a umožňuje denné dochádzanie za prácou. Podľa údajov z posledného Sčítania obyvateľov, domov a bytov, ktoré sa uskutočnilo v roku 2011, odchádza mimo obec za prácou približne 58,35 % zo všetkých zamestnaných obyvateľov obce Davidov.

Rozvojové osi sú súčasťou vyváženej hierarchizovanej sídelnej štruktúry. Podporujú sídelné väzby medzi obcami a rovnovážny sídelný rozvoj vrátane rozvoja vidieka. Vytvárajú podmienky pre dostupnosť k infraštruktúram, zachovanie a rozvoj prírodného a kultúrneho dedičstva a zabezpečujú požiadavky, ktoré sú na sídelnú štruktúru kladené z hľadiska ekonomických, sociálnych a environmentálnych súvislostí. Rozvojové osi tak efektívne plnia požiadavky trvalej udržateľnosti a vytvárania zdravého a environmentálne vhodného obytného i pracovného prostredia. Obec Davidov leží na vranovsko-trebišovskej rozvojovej osi 1. stupňa.



Obrázok 4: Lokalizácia obce Davidov, zdroj: Google maps

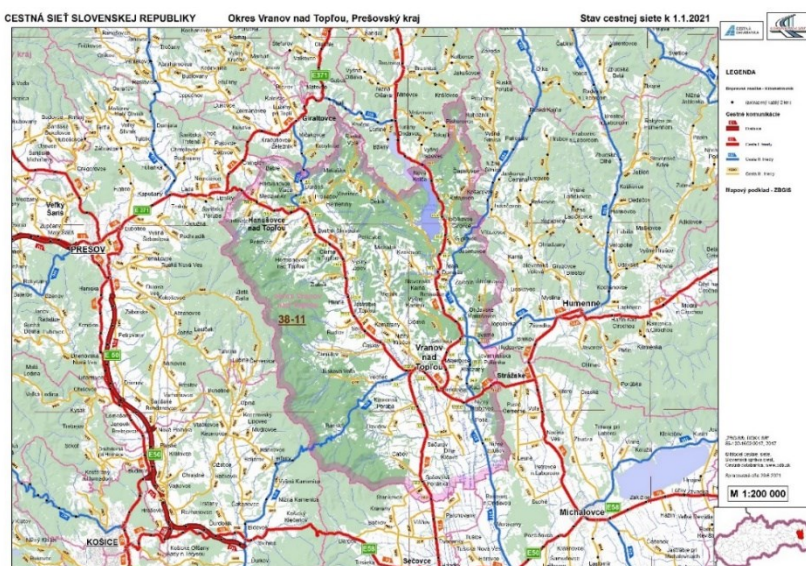
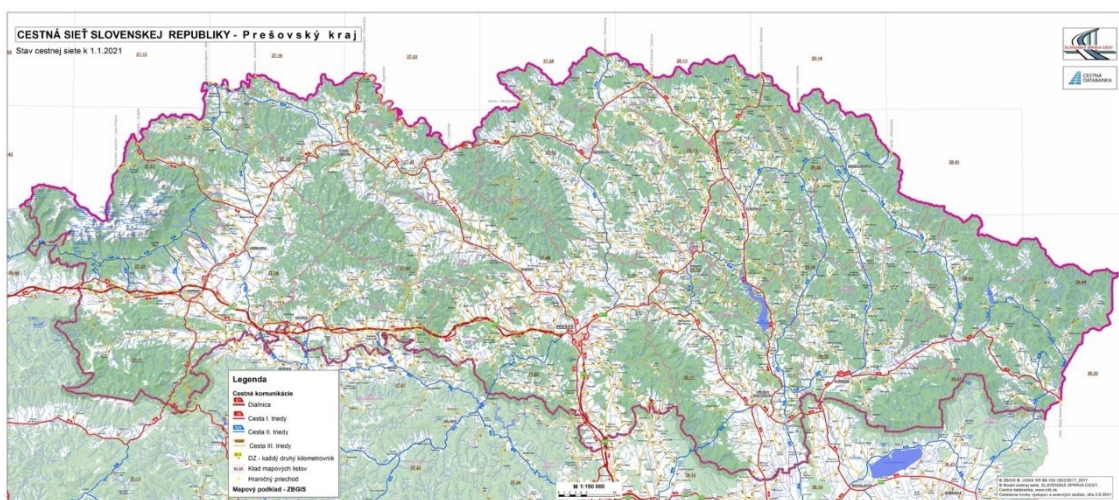
	časová dostupnosť (min)	priama vzdialenosť (km)	vzdušná vzdialenosť (km)
hlavné mesto: Bratislava	453	316	342,5
krajské mesto: Prešov	55,2	55	35,5
okresné mesto: Vranov nad Topľou	9,7	13	7,9

Tabuľka 19: Dostupnosť obce Davidov, zdroj ŠÚ SR

## 7. Väzby na dopravné komunikácie

Obec Davidov má relatívne dobrú polohu voči hlavným dopravným spojeniam, a to predovšetkým vďaka blízkosti okresného mesta Vranov nad Topľou a krajského mesta Prešov.

Cestná doprava je jedným z kľúčových faktorov rozvoja regiónov ako takých. Stav cestnej infraštruktúry v Prešovskom kraji sa vyznačuje relatívne veľkou hustotou, avšak s relatívne nízkym podielom ciest vyšších tried.



Obrázok 5 Cestná sieť Prešovského samosprávneho kraja, zdroj: [www.cdb.sk](http://www.cdb.sk)

Obrázok 6 Cestná sieť okresu Vranov nad Topľou, zdroj: [www.cdb.sk](http://www.cdb.sk)

## 7.1 Cestná, železničná a letecká doprava

Katastrálnym územím obce Davidov vedie cesta III. triedy s označením 3623.

Opravu a údržbu ciest II. a III. triedy na celom území okresu zabezpečuje v zmysle zákona o pozemných komunikáciách rozpočtová organizácia Správa a údržba ciest Prešovského samosprávneho kraja, patriaca pod Prešovský samosprávny kraj. Obec zabezpečuje rekonštrukciu a údržbu infraštruktúru miestnych komunikácií a chodníkov. Niektoré miestne komunikácie v obci Davidov nie sú vo vyhovujúcom stave.

V obci Davidov sa nachádza viacero autobusových zastávok. Obyvatelia obce majú zabezpečený prístup do okolitých obcí a miest prostredníctvom prímestských autobusových liniek. Napojenie na diaľkovú hromadnú dopravu je zabezpečené v okresných mestách. Frekvencia spojenia je postačujúca.

Obcou Davidov neprechádza železničná infraštruktúra. Napojenie na železničnú dopravu je možné len v okolitých mestách a obciach. Najbližšia železničná stanica sa nachádza v okresnom meste Vranov nad Topľou, z ktorého je možné napojenie na hlavné železničné ťahy.

Čo sa týka leteckej dopravy, v Prešovskom kraji sa nachádza medzinárodné letisko Poprad. Letecké spojenie je možné aj z letiska Košice.

## 7.2 Cyklistická doprava a pešia doprava

V obci nie je vybudovaná sieť cyklistických trás.

Na najbližšiu cyklotrasu je možné sa napojiť v obci Banské, kde sa nachádza cyklotrasa s č. 023 s červeným značením a celkovou dĺžkou až 93 km, ktorá vedie južne od obce Pavlovce až k hraniciam s Maďarskou republikou.

Ďalšou dostupnou cyklistickou trasou je tzv. Vranovský cyklookruh, ktorý je značený modrou farbou a má celkovú dĺžku 30 km. Na túto cyklotrasu je možné sa napojiť v meste Vranov nad Topľou.

V obci Lesné je možné sa napojiť na cyklistickú trasu s č. 5716 so zeleným značením, ktorá má celkovú dĺžku 24 km a vedie zo Strážskeho k Zemplínskej Šírave.




Chodníky v obci Davidov sú vo vyhovujúcom stave, niektoré z nich si však budú vyžadovať postupnú rekonštrukciu vzhľadom na ich postupné opotrebenie a zhoršovanie stavu.

Okolie obce Davidov ponúka veľa možností na aktívne využitie voľného času a na turistiku. Najvyhľadávanejšími turistickými cieľmi v okolí do 15 km od obce sú napríklad roklina Zapikan, vrch Mazolín, Rankovské skaly, vrch Makovica, hrad Čičava, či Zámutovské skaly. K týmto cieľom vedú riadne značené turistické chodníky a sú dobre prístupné.

## 8. Prírodné pomery

### Prírodné podmienky



Davidov je obec, ktorá leží na severozápade Východoslovenskej nížiny v Podslanskej pahorkatine, rozčlenenej potokom Olšava. Západnú časť chotára tvoria strmé zalesnené východné svahy Slanských vrchov, východná časť je odlesnená.

### Klimatické pomery



Davidov možno zaradiť medzi teplé klimatické oblasti, ktoré charakterizuje teplé podnebie. V zimných mesiacoch sa teploty pohybujú medzi  $-2$  až  $-4$  °C, v letných mesiacoch dosahujú priemerne 17 až 20 °C. Počet dní so snehovou pokrývkou je 50 až 70, počet letných dní sa pohybuje okolo 50 až 70. Priemerný ročný úhrn zrážok sa pohybuje na úrovni do 600 mm.

### Pôdne pomery, lesy a voda




Prevažná časť pôd Prešovského kraja a teda aj pôd v obci Davidov sa viaže na flyšové horniny centrálno-karpatského vonkajšieho flyšu. Na flyšové horniny sa viaže genéza hnedých pôd (kambizeme). Tento typ je veľmi heterogénny.

Základným právnym predpisom upravujúcim starostlivosť o lesy je Zákon č. 326/2005 Z. z. Zákon o lesoch (v znení č. 275/2007 Z. z., 359/2007 Z. z., 360/2007 Z. z., 540/2008 Z. z., 499/2009 Z. z., 117/2010 Z. z., 96/2012 Z. z., 345/2012 Z. z., 115/2013 Z. z., 180/2013 Z. z., 182/2014 Z. z. Lesy ovplyvňujú a zlepšujú podnebie, vodné a pôdne pomery, vytvárajú prirodzené prostredie pre mnohé druhy rastlín a živočíchov, aj ich spoločenstiev, uchovávajú prírodné krásy a sú aj zdrojom zdravia a osvieženia obyvateľstva. Na území obce a v tesnej blízkosti katastra obce majú lesy pomerne bohaté zastúpenie – lesné pozemky v katastrí obce Davidov zaberajú približne 32 % z celkovej výmery.

Právna starostlivosť o vodu je vymedzená v zákone č. 409/2014 Z.z. o vodách a o zmene a doplnení niektorých zákonov (vodný zákon). Z hydrografického hľadiska leží územie Prešovského kraja na hlavnom európskom rozvodí. Vodné toky v prevažnej miere patria do úmoria Čierneho mora.

### Rastlinstvo a živočíšstvo



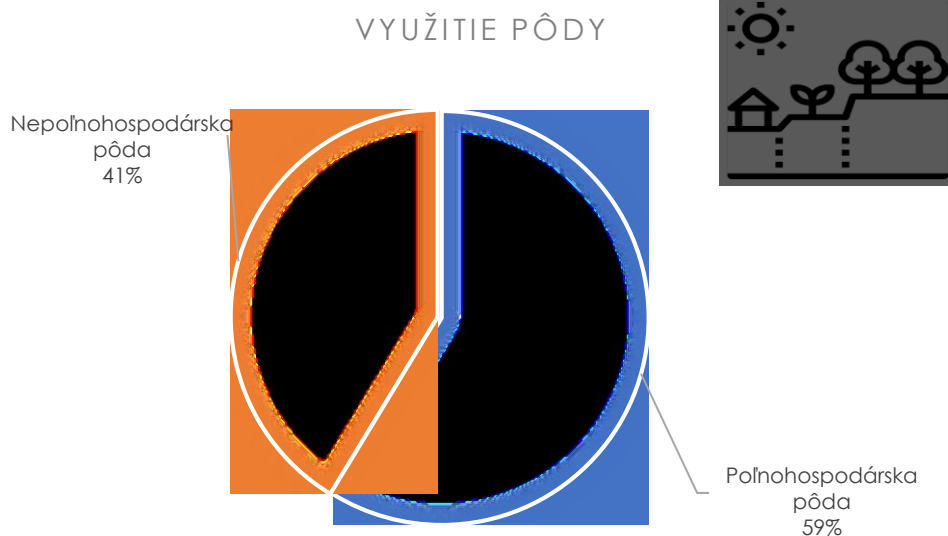
Na území Prešovského kraja sa nachádza množstvo biotopov, ekotopov, ekosystémov a stanovišť s obrovským množstvom rastlinných i živočíšnych druhov.

Pôvodná vegetácia Prešovského kraja bola tvorená prevažne lesmi. Dominantnými druhmi sú duby, buky, smrek, smrekovce, jedle a borovice.

Veľmi vzácna a pestrá je aj fauna Prešovského kraja. Medveď hnedý, vlk obyčajný, rys ostrovid, kamzík vrchovský stredoeurópsky, svišť vrchovský tatranský a mnoho ďalších druhov sú typickými živočíšnymi zástupcami oblasti.

## 9. Využitie zeme

Celková výmera obce Davidov je 16 787 414 m<sup>2</sup>. Poľnohospodárska pôda tvorí 9 850 766 m<sup>2</sup>, čo predstavuje približne 59 % z celkovej výmery. Poľnohospodárska pôda je využívaná prevažne ako trvalý trávnatý porast a orná pôda, tzn. polia na poľnohospodárske účely. Ďalej sa v katastri obce vo významnej miere nachádzajú trvalé záhrady alebo sady. Nepoľnohospodárska pôda v obci tvorí približne 41 % z celkovej výmery. Ide o lesné pozemky, zastavané plochy a nádvorcia a ostatné.

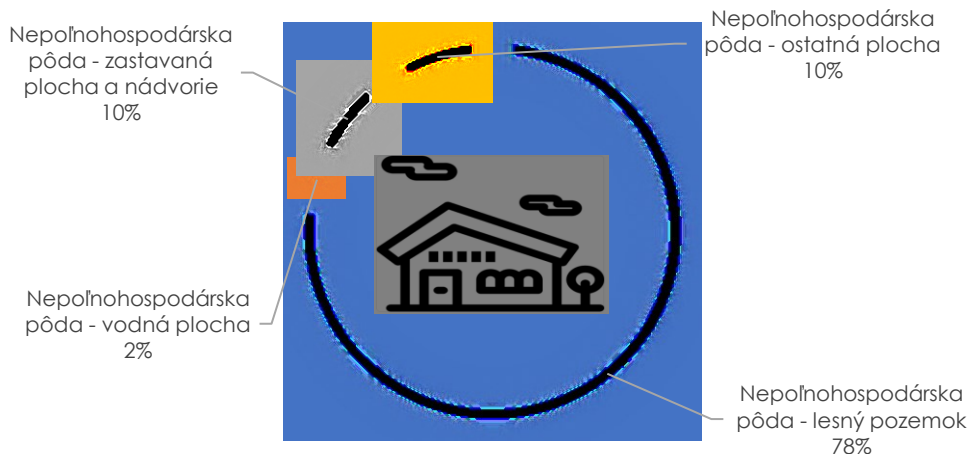


Graf 14: Využitie pôdy v obci Davidov, zdroj: ŠÚ SR



Graf 15: Využitie poľnohospodárskej pôdy v obci Davidov, zdroj: ŠÚ SR

## NEPOLNOHOSPODÁRSKA PÔDA



Graf 16: Využitie nepoľnohospodárskej pôdy v obci Davidov, zdroj: ŠÚ SR

## 10. Životné prostredie

### 10.1 Kvalita životného prostredia

Zákon č. 137/2010 Z.z. Zákon o ovzduší (v znení č. 318/2012 Z.z., 180/2013 Z.z., 350/2015 Z.z.) upravuje práva a povinnosti právnických a fyzických osôb pri ochrane ovzdušia pred vnášaním znečisťujúcich látok ľudskou činnosťou. Prešovský kraj predstavuje z hľadiska kvality ovzdušia relatívne homogénny celok. Výnimku tvoria oblasti, kde sa kumulujú zdroje znečistenia a činnosti spôsobujúce znečistenie ovzdušia ako sú priemysel, doprava, a podobne. K najviac znečisteným oblastiam kraja patria najmä Prešov, Poprad – Svit, Vranov nad Topľou, Strážske a Humenné. V obci Davidov sú hlavnými zdrojmi znečistenia malé zdroje, pričom ide hlavne o vykurovacie zdroje na tuhé palivo. Podiel na znečistení ovzdušia má aj tranzitná doprava cez územie obce.

Vo všeobecnosti zásadný problém z hľadiska vplyvov na kvalitu vôd vytvárajú sídelné aglomerácie, (najmä odpadové vody z priemyselných zariadení, zariadení na spracovanie a zneškodňovanie odpadu a iné), poľnohospodárstvo (používanie agrochemikálií a ich priame uvoľňovanie), ťažba nerastných surovín a skládky odpadov. K znečisteniu podzemných vôd nemalou mierou prispievajú aj sídla vidieckeho charakteru bez kanalizácie a čistiarne odpadových vôd, ktorých je na území Prešovského kraja v porovnaní s inými oblasťami stále veľa. V súčasnosti už však počet takýchto vidieckych sídel bez kanalizácie a čistiarne odpadových vôd klesá a existuje predpoklad, že tento trend bude aj naďalej pretrvávať, čo prispeje k zlepšeniu kvality vôd na území kraja.

Pôda je nezastupiteľnou zložkou životného prostredia, ktorá popri produkčnej funkcii plní aj ekologickú a environmentálnu funkciu. Spôsob využívania pôdy musí byť primeraný prírodným podmienkam, musí zaručovať zachovanie a obnovu jej prirodzených vlastností, a nesmie ohrozovať ekologickú stabilitu územia. Na kvalitu pôdy v Prešovskom kraji má vplyv hlavne vodná a veterná erózia.

Základným právnym predpisom pri predchádzaní vzniku odpadov a pri nakladaní s odpadmi je Zákon č.79 zo 17. marca 2015 o odpadoch a o zmene a doplnení niektorých zákonov a tiež v zmysle vyhlášky Ministerstva životného prostredia SR č. 310/2013 Z.z. o vykonaní ustanovení zákona o odpadoch. Produkcia odpadov v jednotlivých okresoch Prešovského kraja je rozdielna, čo je ovplyvnené miestnou charakteristikou územia, zložením a počtom obyvateľov a množstvom výrobných podnikov na území. Tvorbu odpadov

a spôsob nakladania s odpadmi môže regulovať obec prostredníctvom vydávania všeobecných záväzných nariadení o nakladaní s odpadmi s právnou vymožitelnosťou, ktoré občanom diktujú povinnosti pri nakladaní s odpadmi. V obci Davidov je zavedený separovaný zber odpadu vrecovým spôsobom. Obec separuje papier, sklo, zmiešané plasty, plastové fľaše, kovové obaly, elektroodpad, textil, nebezpečný odpad a jedlé oleje.

### **Ochrana prírody a chránené územia**

Ochranou prírody a krajiny sa rozumie obmedzovanie zásahov, ktoré by mohli ohroziť, poškodiť alebo zničiť rôzne formy života, prírodné dedičstvo, vzhľad krajiny a znížiť jej ekologickú stabilitu. Cieľom ochrany prírody a krajiny je zabezpečiť optimálne využitie krajiny aj pre budúce generácie.

V riešenom území sa ochrana prírody a krajiny zabezpečuje v zmysle zákona NR SR č. 543/2002 Z. z. o ochrane prírody a krajiny.

V Prešovskom kraji sa nachádza množstvo chránených území. Najznámejšie a najcennejšie sú národné parky – Tatranský národný park, Pieninský národný park a Národný park Poloniny.

Do katastra obce Davidov zasahuje chránené územie Zapikan. Zapikan je prírodná pamiatka v správe štátnej ochrany prírody Prešov. Nachádza sa v katastrálnom území obce Davidov v okrese Vranov nad Topľou v Prešovskom kraji. Územie bolo vyhlásené v roku 1993 na rozlohe 1,0000 ha. Predmetom ochrany je impozantná roklina Komorského potoka s bralnými formami, podomletými prevismi a vodopádom na 3 m terénnom stupni vo vulkanosedimentárnom súvrství okrajovej časti Slanských vrchov.

Natura 2000 je súhrnný názov sústavy chránených území členských krajín Európskej únie a hlavným cieľom jej vytvorenia je zachovanie prírodného dedičstva. Táto sústava chránených území má zabezpečiť ochranu najzácnejších a najviac ohrozených druhov voľne rastúcich rastlín, voľne žijúcich živočíchov a prírodných biotopov vyskytujúcich sa na území štátov Európskej. Sústavu NATURA 2000 tvoria dva typy území: chránené vtáčie územia a územia európskeho významu. Kataster obce Davidov spadá do sústavy chránených území NATURA 2000 – Slanské vrchy. V chránenom území sa nachádza dostatok lesných komplexov s lúkami, poliami a pasienkami tu nachádzajú druhy viazané hniezdením na lesné biotopy a potravným teritóriom na ich široké okraje a otvorenú krajinu. Typickými predstaviteľmi Slanských vrchov sú orol kráľovský (*Aquila heliaca*), výr skalný (*Bubo bubo*), orol kriklavý (*Aquila pomarina*), včelár lesný (*Pernis apivorus*), žltouchost lesný (*Phoenicurus phoenicurus*) a bocian čierny (*Ciconia nigra*).

## **11. Cestovný ruch**

Podporu cestovného ruchu v Slovenskej republike upravuje zákon č. 91/2010 Z.z. v znení č. 556/2010 Z. z., 386/2011 Z. z., 352/2013 Z. z., 415/2013 Z. z. o podpore cestovného ruchu.

Stratégia rozvoja cestovného ruchu Slovenska do roku 2020 na základe kultúrneho, historického a prírodného potenciálu cestovného ruchu na Slovensku z dlhodobého hľadiska predurčuje hlavné druhy cestovného ruchu, ktorými sú:

- letný cestovný ruch,
- zimný cestovný ruch,
- kúpeľný a zdravotný cestovný ruch,
- kultúrny a mestský cestovný ruch
- kongresový cestovný ruch,
- vidiecky cestovný ruch a agroturistika
- doplnkové formy cestovného ruchu

Cestovný ruch tvorí dôležitú súčasť regionálnej ekonomiky Prešovského kraja. Krajina a prírodné prostredie Prešovského kraja je žiadaný atraktívny cieľ pre turistov a poskytuje možnosti pre vznik nových produktov v cestovnom ruchu.

Potenciál územia Prešovského kraja je pre cestovný ruch, rekreáciu a kúpeľníctvo značne rozsiahly a hlboko diferencovaný. Nachádzajú sa tu oblasti poskytujúce možnosti pre rozvoj rekreácie a cestovného ruchu, ide hlavne o oblasti Vysokých Tatier, Spišskej Magury, Pienin, Čergova, Slanských vrchov, Vihorlatu a Bukovských vrchov, významné sú aj prvky kultúrneho a historického dedičstva. Prešovský kraj ponúka možnosť kúpania vo vodných nádržiach a na termálnych kúpaliskách. Najvýznamnejšou oblasťou medzinárodného cestovného ruchu v kraji sú Vysoké Tatry. Okrem horskej turistiky ponúkajú široké možnosti zimných športov, cykloturistiky a iné aktivity. Výnimočná tatranská klíma sa využíva na liečenie chorôb dýchacieho ústrojenstva. Sú tu tiež široké možnosti pre poznávanie a kultúrnu turistiku, napríklad Mestská pamiatková rezervácia Spišská Sobota, pamiatková rezervácia ľudovej architektúry Ždiar a ďalšie.

Okolie obce Davidov ponúka veľa možností na aktívne využitie voľného času a na turistiku. Najvyhľadávanejšími turistickými cieľmi v okolí do 15 km od obce sú napríklad roklina Zapikan, vrch Mazolín, Rankovské skaly, vrch Makovica, hrad Čičava, či Zámutovske skaly. K týmto cieľom vedú riadne značené turistické chodníky a sú dobre prístupné.

Základným predpokladom ďalšieho úspešného rozvoja cestovného ruchu je zodpovedajúca infraštruktúra, adekvátna úroveň poskytovaných služieb, propagácia regiónu a nadviazovanie spolupráce medzi jednotlivými poskytovateľmi služieb v oblasti cestovného ruchu.





## A. III ZHODNOTENIE SÚČASNÉHO STAVU ÚZEMIA

### 12. SWOT analýza a syntéza jej výsledkov

SWOT analýza predstavuje jeden z najvýznamnejších nástrojov na zhodnotenie silných a slabých stránok územia, jeho príležitostí a ohrození s cieľom stanoviť jeho špecifické prednosti, ktoré možno považovať za faktory budúceho rozvoja a súčasne rozhodnúť o opatreniach na odstránenie nedostatkov, ktoré obmedzujú jeho konkurencieschopnosť a budúci rozvoj.

SWOT analýza hodnotí vnútorné a vonkajšie faktory: vnútorné faktory zahŕňajú hodnotenie silných (Strengths) a slabých stránok (Weaknesses) územia; vonkajšie faktory zahŕňajú hodnotenie príležitostí (Opportunities) a ohrození (Threats) súvisiacich s okolitým prostredím, s ktorým je dané územie v interakcii. Kvalitne spracovaná SWOT analýza predstavuje východiskový podklad pre stanovenie vhodnej stratégie pre budúci rozvoj územia. K určeniu stratégie dochádza vzájomným porovnávaním vnútorných a vonkajších faktorov: uskutočňuje sa komparácia vnútorných silných stránok a vonkajších príležitostí s cieľom stanoviť aktívnu rozvojovú stratégiu s prihliadnutím na územné špecifiká. Na strane druhej sa dáva do súladu množina slabých stránok s vonkajšími ohrozeniami s cieľom identifikovať najrizikovejšie faktory, ktoré bude treba aktívnou politikou eliminovať alebo celkom odstrániť.



SILNÉ STRÁNKY	SLABÉ STRÁNKY
<b>Obyvateľstvo</b>	
<ul style="list-style-type: none"> <li>+ prirodzený prírastok obyvateľstva za posledné roky dosahuje kladné hodnoty</li> <li>+ priaznivá veková štruktúra (priemerný vek je približne na úrovni celoslovenského priemeru)</li> <li>+ podiel ekonomicky aktívneho obyvateľstva</li> <li>+ záujem občanov o verejné dianie v obci</li> </ul>	<ul style="list-style-type: none"> <li>- vysoká miera nezamestnanosti, problém dlhodobej nezamestnanosti, nedostatok pracovných príležitostí priamo v obci</li> <li>- odchod mladých za prácou do väčších miest/ do zahraničia</li> </ul>
<b>Občianska vybavenosť a technická infraštruktúra</b>	
<ul style="list-style-type: none"> <li>+ prítomnosť materskej školy</li> <li>+ prítomnosť základnej školy</li> <li>+ denný stacionár</li> <li>+ elektrifikácia obce</li> <li>+ verejný vodovod a plynofikácia</li> <li>+ úplné pokrytie signálom mobilných operátorov</li> <li>+ fungujúce odpadové hospodárstvo a separovaný zber</li> <li>+ verejné osvetlenie</li> </ul>	<ul style="list-style-type: none"> <li>- nevyhovujúci technický stav niektorých miestnych komunikácií a chodníkov</li> <li>- nevyhovujúci technický stav niektorých obecných budov</li> <li>- absencia inštitúcií poskytujúcich sociálne služby pre seniorov ambulantnou formou</li> <li>- absencia zdravotného strediska</li> <li>- chýbajúca lekáreň</li> <li>- absentujúca kanalizačná sieť</li> </ul>
<b>Samospráva</b>	
<ul style="list-style-type: none"> <li>+ stabilná finančná situácia obce</li> <li>+ aktívne úsilie samosprávy o získanie finančných prostriedkov na rozvojové zámery obce</li> <li>+ aktívne úsilie samosprávy pri organizácii spoločenských, kultúrnych a športových akcií</li> <li>+ aktívne úsilie samosprávy pri podpore aktivít pre mládež</li> <li>+ informovanie verejnosti</li> </ul>	<ul style="list-style-type: none"> <li>- nízka elektronizácia samosprávy najmä v oblasti komunikácie s občanmi obce</li> <li>- chýbajúci územný plán obce</li> </ul>
<b>Poloha a doprava</b>	
<ul style="list-style-type: none"> <li>+ výhodná poloha vzhľadom na dostupnosť do administratívnych celkov vyššieho rádu (okresné/ krajské mesto)</li> </ul>	<ul style="list-style-type: none"> <li>- absencia cyklotrás</li> <li>- absencia železničnej stanice</li> </ul>

<ul style="list-style-type: none"> <li>+ dostupnosť autobusovej dopravy</li> <li>+ uspokojivá poloha vzhľadom na dopravné koridory národného a medzinárodného významu</li> </ul>	<ul style="list-style-type: none"> <li>- nevyhovujúci stav viacerých úsekov ciest nižšej kategórie spájajúcich obec s jej bezprostredným okolím</li> </ul>
<b>Prírodné podmienky, využitie územia a cestovný ruch</b>	
<ul style="list-style-type: none"> <li>+ relatívne dobrá kvalita životného prostredia v obci</li> <li>+ obec neeviduje nelegálne skládky na svojom území</li> <li>+ separácia odpadu v obci</li> <li>+ vidiecky charakter osídlenia</li> <li>+ vysoké zastúpenie lesných porastov</li> <li>+ podpora rôznych kultúrnych a spoločenských aktivít na území obce</li> </ul>	<ul style="list-style-type: none"> <li>- nedostatočné služby cestovného ruchu</li> <li>- nedostatočná propagácia obce z hľadiska atrakcií cestovného ruchu</li> </ul>
<b>PRÍLEŽITOSTI</b>	<b>OHROZENIA</b>
<ul style="list-style-type: none"> <li>↑ možnosť čerpania finančných prostriedkov zo štrukturálnych fondov EÚ</li> <li>↑ posilnenie aktivít zameraných na propagáciu obce</li> <li>↑ lepšia elektronizácia samosprávy</li> <li>↑ zvýšenie spolupatričnosti a povedomia obyvateľov s cieľom zveladenia obce a zvýšenia jeho atraktivity pre život a pre návštevu</li> <li>↑ dobudovanie a rekonštrukcia technickej infraštruktúry</li> <li>↑ zlepšenie technického stavu obecných budov</li> <li>↑ dobudovanie a rekonštrukcia športových objektov</li> <li>↑ zlepšenie spolupráce s okolitými samosprávami na regionálnej úrovni</li> <li>↑ možnosť dennej dochádzky obyvateľov obce za zamestnaním do okolitých miest</li> <li>↑ rekonštrukcia a ochrana pamiatok</li> <li>↑ skvalitnenie technického vybavenia obecných budov</li> <li>↑ zriadenie širšej ponuky sociálnych služieb v obci</li> </ul>	<ul style="list-style-type: none"> <li>↓ nedostatok finančných prostriedkov na realizáciu väčších rozvojových zámerov</li> <li>↓ absencia vhodných výziev v oblasti čerpania nenávratných finančných príspevkov</li> <li>↓ náročnosť spracovania rozvojových projektov z hľadiska finančného a odborných kapacít</li> <li>↓ predlžovanie času a predražovanie realizovaných projektov</li> <li>↓ nezáujem investorov o podnikanie na území obce</li> </ul>

Tabuľka 20: SWOT analýza obce Davidov, zdroj: vlastné spracovanie

### 13. Hlavné disparity a faktory rozvoja

Na základe vykonanej SWOT analýzy je možné identifikovať kľúčové disparity a faktory rozvoja územia. Kombináciou silných stránok a príležitostí získame hlavné faktory rozvoja, naopak, kombináciou slabých stránok a ohrození môžeme identifikovať hlavné disparity. Poznanie hlavných faktorov ako aj disparít prispieva k formulácii vhodnej stratégie, ktorou by sa v budúcnosti obec mala uberať.

HLAVNÉ FAKTORY ROZVOJA +	HLAVNÉ DISPARITY -
+ prítomnosť materskej a základnej školy	- pretrvávajúci problém s nezamestnateľnosťou obyvateľov obce
+ poskytovanie sociálnej starostlivosti minimálne v základnom rozsahu	- nedostatočne vybudovaná technická a dopravná infraštruktúra
+ stabilná finančná situácia obce a proaktívny prístup predstaviteľov samosprávy pri rozvojových projektoch	- nedostatočné využitie rozvojového potenciálu obce
+ uspokojujúca poloha obce, ktorá umožňuje dostupnosť, resp. dochádzku za prácou do okolitých obcí a miest	- absencia širšej ponuky tovarov a služieb
+ možnosť čerpania finančných prostriedkov zo štrukturálnych fondov EÚ	

Tabuľka 22 Hlavné faktory rozvoja a hlavné disparity obce Davidov, zdroj: vlastné spracovanie

### 14. Budúci rozvoj obce






Podoba budúceho rozvoja obce Davidov bude závisieť od mnohých faktorov, z ktorých väčšina je zachytená aj vo vyššie uvedenej SWOT analýze. Svoju zásluhu na rozvoji obce budú mať všetci aktéri, ktorí sa podieľajú na tvorbe verejnej politiky samosprávy - zástupcovia samosprávy, ale aj občania a podnikateľské subjekty, či organizácie pôsobiace v Davidove. Zmierňovanie disparít sa stane efektívnejšie, ak sa rozvojové snahy zacielia na oblasti, ktoré sú z hľadiska potrieb občanov považované za najproblematickejšie a najakútnejšie. V neposlednom rade bude budúci rozvoj obce závisieť aj od vývoja národného hospodárstva a ekonomickej situácie na nadnárodnej úrovni. Významný vplyv na realizáciu rozvojových aktivít obcí má aj smerovanie politiky súdržnosti Európskej únie, ktorá je vykonávaná prostredníctvom európskych fondov a jedným z jej cieľov je aj zmierňovanie regionálnych rozdielov.

### 15. STEEP analýza

Okrem SWOT analýzy je veľmi často používaná v strategickom plánovaní i takzvaná STEEP analýza, ktorá sa zameriava na komplex sociálnych, technických, ekonomických, ekologických a politických faktorov. Spoločenské faktory zahŕňajú predovšetkým faktory súvisiace so spôsobom života ľudí, ako napríklad demografické faktory, úroveň vzdelania, štruktúru školstva a mnoho ďalších príbuzných faktorov. Technické faktory predstavujú všetky faktory, ktoré súvisia s vývojom výrobných prostriedkov, materiálov, procesov, know-how a nových technológií, ktoré majú dopad na obec/región. Ekonomické faktory odrážajú hospodársky vývoj na mezo a makro úrovni a sú v nich obsiahnuté toky financií, tovarov, informácií a energií, problematika nezamestnanosti, platových podmienok, konkurencie a ďalších faktorov, ktoré môžu mať dopad na rozvoj územia. Z ekologických faktorov sa prihliada najmä na trvalo udržateľný rozvoj krajiny, ktorý úzko súvisí s limitovanými zdrojmi

a stále narastajúcimi nárokmi na ich využívanie. Politické faktory predstavujú všetky faktory vyššej politickej moci, od štátnej až po medzinárodnú úroveň. Tieto faktory tvoria právny rámec podporujúci alebo, naopak, brzdiaci rozvoj obce.

### **STEEP analýza obce Davidov**

<p>Spoločenské faktory</p> 	<ul style="list-style-type: none"> <li>* Demografické trendy na národnej a medzinárodnej úrovni</li> <li>* Zmeny v prístupe ku vzdelávaniu, inovácie vo vzdelávacom systéme</li> <li>* Zmeny v prístupe k práci a v prístupe k voľnému času</li> <li>* Vplyv médií na postoje obyvateľstva</li> <li>* Migračné trendy</li> </ul>
<p>Technické faktory</p> 	<ul style="list-style-type: none"> <li>* Nové technológie ovplyvňujúce domácnosti</li> <li>* Nové technológie ovplyvňujúce produktivitu práce a podnikové procesy</li> <li>* Vládna podpora v oblasti výskumu a vývoja</li> <li>* Tempo zavádzania inovácií</li> <li>* Vplyv inovácií na mobilitu, komunikácie...</li> </ul>
<p>Ekonomické faktory</p> 	<ul style="list-style-type: none"> <li>* Príchod nových ekonomických subjektov do obce</li> <li>* Ekonomická situácia v regióne</li> <li>* Ekonomická situácia na národnej úrovni</li> <li>* Situácia na finančných trhoch</li> <li>* Výška daňového zaťaženia na všetkých úrovniach</li> <li>* Náhle a neplánované rozpočtové výdavky</li> </ul>
<p>Ekologické faktory</p> 	<ul style="list-style-type: none"> <li>* Nepredvídateľné ekologické katastrofy</li> <li>* Tlak na zlepšovanie kvality životného prostredia ako na jeden z najvýznamnejších faktorov ovplyvňujúcich kvalitu života</li> <li>* Presadzovanie trvalo udržateľných politík na všetkých úrovniach</li> </ul>
<p>Politické faktory</p> 	<ul style="list-style-type: none"> <li>* Politické rozhodnutia na medzinárodnej a národnej úrovni</li> <li>* Rozsah zapájania sa občanov pri tvorbe verejnej politiky obce</li> <li>* Zmeny v kompetenciách miestnych samospráv</li> <li>* Zmeny v spôsobe financovania miestnych samospráv</li> <li>* Politická stabilita na všetkých úrovniach</li> </ul>

Tabuľka 21: STEEP analýza obce Davidov, zdroj: vlastné spracovanie

## 16. Výsledky dotazníkového prieskumu



V záujme zapojiť obyvateľov do tvorby PHRSR bol vytvorený dotazník, ktorý bol dostupný v elektronickej forme na webovej stránke obce a taktiež v papierovej forme na obecnom úrade. Dotazník bol rozdelený na 2 časti – úvodnú a hlavnú časť. Cieľom úvodnej časti bolo zistenie základných charakteristík o respondentoch, hlavná časť bola zameraná na zisťovanie spokojnosti a názorov na rozvoj obce Davidov.

Zhodnotenie dotazníkového prieskumu.:

Dotazník bol zverejnený na webovom sídle obce Davidov od 15.03.2022 do 30.5.2022. Dotazník vyplnilo spolu 84 obyvateľov obce, z toho 36 mužov a 48 žien. Pri vypĺňaní dotazníka boli najaktívnejší obyvatelia vo veku 30 – 49 rokov (72,34% zapojených obyvateľov) a najmenej aktívny boli respondenti vo veku 15 – 19 rokov (0,20% zapojených) a vo veku 65 a viac rokov (0% obyvateľov). Najviac obyvateľov zúčastnených prieskumu mali stredné a vysokoškolské vzdelanie I. stupňa (62% opýtaných). Najpočetnejšia skupina respondentov je zamestnaných (62% opýtaných). Všetci respondenti uviedli že bývajú v obci Davidov.

Zisťovanie spokojnosti Občanov.

**V tomto prieskume bolo položených 5 otázok na ktoré sa respondenti vyjadrili známkou 1 až 5.**

### **1./ Ako hodnotíte možnosti trávenia voľného času v obci Davidov?**

Na túto otázku odpovedalo známkou **1** (5% opýtaných), **2** (65% opýtaných), **3** (27% opýtaných), **4** (3% opýtaných).

### **2./ Ako hodnotíte úroveň služieb pre turistov?**

Na túto otázku odpovedalo známkou **1** (7% opýtaných), **2** (18% opýtaných), **3** (64% opýtaných), **4** (11% opýtaných).

### **3./ Ako hodnotíte kvalitu ciest, ulíc a chodníkov?**

Na túto otázku odpovedalo známkou **1** (26% opýtaných), **2** (51% opýtaných), **3** (22% opýtaných), **4** (1% opýtaných).

### **4./ Ako hodnotíte stav historických a kultúrnych pamiatok?**

Na túto otázku odpovedalo známkou **1** (17% opýtaných), **2** (57% opýtaných), **3** (21% opýtaných), **4** (5% opýtaných).

### **5./ Ako hodnotíte kvalitu životného prostredia.**

Na túto otázku odpovedalo známkou **1** (22% opýtaných), **2** (69% opýtaných), **3** (5% opýtaných), **4** (4% opýtaných).

### **V ktorých oblastiach vidíte najväčšie nedostatky obce Davidov?**

Najviac opýtaných a to 53% vidia najväčšie nedostatky v ekonomicko-podnikateľskom prostredí a celkový rozvoj obce.

## ČASŤ B – STRATEGICKÁ ČASŤ



### 17. Vízia územia

Víza formulovaná v strategickom dokumente PHRSR odráža želanú predstavu obyvateľov o budúcnosti obce. Ideálny stav by mal byť dosiahnutý prostredníctvom zámerov, ktoré sú taktiež definované v tomto dokumente. Zámery by mali riešiť aktuálne nedostatky, ktoré obyvatelia obce vnímajú a zároveň by mali stavať na silných stránkach a snažiť sa v plnej miere využiť už existujúci potenciál obce. Hlavným cieľom vízie je poskytnúť užitočnú informáciu pre súčasných a potenciálnych obyvateľov, záujmové skupiny, podnikateľov, potenciálnych investorov, turistov, ale aj obec samotnú. V snahe priblížiť sa čo najviac stanovenej vízii formuluje samospráva v strategickkej časti dokumentu PHRSR následne aj konkrétne opatrenia a v rámci nich konkrétne aktivity, ktorých uskutočnenie je potrebné na dosiahnutie vízie a na rozvoj obce.

*„Obec Davidov bude vždy otvorenou, bezpečnou a atraktívnou obcou, v ktorej žijú a pôsobia aktívni a angažovaní občania a zástupcovia obce, ktorí svojim záujmom o miestne dianie budú podporovať všestranný rozvoj obce. Obec bude atraktívna pre bývanie a obyvateľom poskytne podmienky pre dôstojný život. Davidov bude pokojným a občiansky uspokojivo vybaveným územím tak, aby boli pokryté potreby obyvateľov všetkých skupín bez rozdielu.“*

Táto vízia bude naplnená realizáciou strategických zámerov Programu hospodárskeho rozvoja a sociálneho rozvoja obce Davidov na roky 2021 – 2027.



## 18. Návrh stratégie rozvoja obce Davidov

V súlade s platnou metodikou pre spracovanie dokumentu PHRSR boli stanovené tri prioritné oblasti rozvoja obce Davidov: **hospodárska, sociálna a environmentálna oblasť**, pričom všetky tieto oblasti spolu prispievajú k dosiahnutiu vyššie uvedenej vízie. Konkrétne ciele a k nim prislúchajúce opatrenia boli v rámci jednotlivých oblastí formulované v súlade so záujmom dosiahnuť vyvážený, trvalo udržateľný rozvoj územia, pri rešpektovaní regionálnej politiky a s ohľadom na vnútorné špecifiká obce.



Schéma 4: Schematické znázornenie vízie a prioritných oblastí

Vízia	
<b>1. Prioritná oblasť – HOSPODÁRSKA</b>	
<b>CIEĽ: Zabezpečenie kvalitnej dopravnej, technickej a občianskej vybavenosti v obci</b>	1.1 Rekonštrukcia a výstavba obecnej dopravnej infraštruktúry
	1.2 Rozvoj technickej infraštruktúry obce
	1.3 Rozvoj turistickej infraštruktúry obce
<b>2 . Prioritná oblasť – SOCIÁLNA</b>	
<b>CIEĽ: Zabezpečenie kvalitnej občianskej vybavenosti a sociálnej infraštruktúry</b>	2.1 Rekonštrukcia a modernizácia obecných budov
	2.2 Zvyšovanie bezpečnosti obyvateľov obce
<b>3 . Prioritná oblasť – ENVIRONMENTÁLNA</b>	
<b>CIEĽ: Zabezpečenie kvalitnej technickej infraštruktúry a ochrany životného prostredia</b>	3.1 Riešenie problematiky nakladania s odpadmi
	3.2 Vodozádržné opatrenia

Formulár S1: Tabuľka strategických cieľov a opatrení



## ČASŤ C – PROGRAMOVÁ ČASŤ



V tejto časti dokumentu je hlbšie rozpracovaná hospodárska, sociálna a environmentálna oblasť – sú v nej uvedené konkrétne opatrenia a s nimi súvisiace projekty a aktivity, ktoré boli stanovené s cieľom zabezpečiť naplnenie vízie obce Davidov na roky 2021 - 2027. Programová časť dokumentu PHRSR uvádza tiež konkrétne merateľné ukazovatele plánovaných aktivít.


PRIORITNÁ OBLASŤ HOSPODÁRSKA		
Opatrenie	Projekt	Aktivita
1.1 Rekonštrukcia a výstavba obecnej dopravnej infraštruktúry	1.1.1 Vybudovanie a rekonštrukcia miestnych komunikácií	Vybudovanie a rekonštrukcia miestnych komunikácií
	1.1.2 Výstavba chodníkov, mostov a lávok	Výstavba chodníkov, mostov a lávok
1.2 Rozvoj technickej infraštruktúry obce	1.2.1 Vybudovanie kanalizácie	Vybudovanie kanalizácie
	1.2.2 Rozšírenie elektrickej siete obce	Rozšírenie elektrickej siete obce
1.3 Rozvoj turistickej infraštruktúry obce	1.3.1 Náučný chodník k prírodnej pamiatke Zapikan	Vybudovanie náučného chodníka k prírodnej pamiatke Zapikan
PRIORITNÁ OBLASŤ SOCIÁLNA		
Opatrenie	Projekt/aktivita	Prioritná oblasť
2.1 Rekonštrukcia a modernizácia obecných budov	2.1.1 Rekonštrukcia budovy základnej školy s materskou školou	Rekonštrukcia budovy základnej školy s materskou školou
	2.1.2 Rekonštrukcia budovy klubu dôchodcov	Rekonštrukcia budovy klubu dôchodcov
2.2 Zvyšovanie bezpečnosti obyvateľov obce	2.2.1 Rekonštrukcia verejného osvetlenia	Rekonštrukcia verejného osvetlenia
PRIORITNÁ OBLASŤ ENVIRONMENTÁLNA		
Opatrenie	Projekt/aktivita	Prioritná oblasť
3.1 Riešenie problematiky nakladania s odpadmi	3.1.1 Vybudovanie zberného dvora	Vybudovanie zberného dvora

3.2 Vodozádržné opatrenia	3.2.1 Rekonštrukcia Davidovského potoka – stabilizácia brehu	Rekonštrukcia Davidovského potoka – stabilizácia brehu
---------------------------	--	--

Ukazovateľ	Názov ukazovateľa	Zdroj	Merná jed.	2021	Cieľová hodnota	
					2024	2027
<b>Vybudovanie a rekonštrukcia miestnych komunikácií</b>						
<b>Výsledok</b>	Dĺžka novovybudovaných/zrekonštruovaných miestnych komunikácií	PD	m	0	1200	1200
<b>Dopad</b>	Počet obyvateľov využívajúcich miestne komunikácie	OcÚ	Počet	0	800	800
<b>Výstavba chodníkov, mostov a lávok</b>						
<b>Výsledok</b>	Dĺžka novovybudovaných/zrekonštruovaných chodníkov, mostov a lávok	PD/ OcÚ	m Počet Počet	0 0 0	200 3 0	200 3 1
<b>Dopad</b>	Počet obyvateľov využívajúcich miestne komunikácie	PD/ OcÚ	Počet	0	800	800
<b>Vybudovanie kanalizácie</b>						
<b>Výsledok</b>	Dĺžka kanalizačnej siete	PD	m	0	1	10000
<b>Dopad</b>	Počet obyvateľov napojených na kanalizačnú sieť	PD/ OcÚ	Počet	0	0	800
<b>Rozšírenie elektrickej siete obce</b>						
<b>Výsledok</b>	Dĺžka elektrickej siete	PD/ OcÚ	m	0	0	1000
<b>Dopad</b>	Počet obyvateľov napojených na elektrickú sieť	PD/ OcÚ	Počet	0	0	800

Náučný chodník k prírodnej pamiatke Zapikan						
Výsledok	Dĺžka novovybudovaného náučného chodníka	PD	m	0	3000	3000
Dopad	Počet obyvateľov/návštevníkov využívajúcich náučný chodník	OcÚ	Počet	0	1000	1000
Rekonštrukcia budovy základnej školy s materskou školou						
Výsledok	Počet zrekonštruovaných obecných budov	PD/OcÚ	Počet	0	1	1
Dopad	Počet obyvateľov využívajúcich priestory zrekonštruovaných budov	PD/OcÚ	Počet	0	800	800
Rekonštrukcia budovy klubu dôchodcov						
Výsledok	Počet zrekonštruovaných obecných budov	PD/OcÚ	Počet	0	0	1
Dopad	Počet obyvateľov využívajúcich priestory zrekonštruovaných budov	PD/OcÚ	Počet	0	0	800
Rekonštrukcia verejného osvetlenia						
Výsledok	Počet rekonštruovaných svetelných bodov	PD/OcÚ	Počet	0	0	150
Dopad	Počet obyvateľov, ktorým sa zvýši bezpečnosť	PD/OcÚ	Počet	0	0	800
Vybudovanie zberného dvora						
Výsledok	Kapacita zberného dvora	PD	ton	0	0	200

Dopad	Počet obyvateľov využívajúcich zberný dvor	OcÚ	Počet	0	0	800
<b>Rekonštrukcia Davidovského potoka – stabilizácia brehu</b>						
Výsledok	Dĺžka stabilizovaných brehov potoka	PD	m	0	0	500
Dopad	Počet obyvateľov, ktorým sa zvýši bezpečnosť	PD/OcÚ	Počet	0	0	800



Základné údaje o projektovom zámere č. 1						
<b>Názov projektu</b>	<b>Vybudovanie a rekonštrukcia miestnych komunikácií</b>					
<b>Garant</b>	Obec Davidov					
<b>Kontaktná osoba garanta</b>	Ing. Jozef Vaľko					
<b>Partneri garanta</b>	Stavebný úrad, externá firma zaoberajúca sa spracovaním žiadostí o nenávratný finančný príspevok a implementáciou projektov, verejný obstarávateľ, stavebný dozor, stavebný inžinier, dodávateľ					
<b>Začatie a ukončenie projektu</b>	6/2022 – 12/2023					
<b>Stav projektu pred realizáciou</b>	Nevyhovujúci technický stav miestnych komunikácií v obci. Obec Davidov potrebuje dobudovať cestnú infraštruktúru, hlavne prístup na miestny cintorín a komunikáciu k miestnemu poľnohospodárskemu podniku. Miestna komunikácia na cintorín je postavená na pozemkoch ktoré nie sú vo vlastníctve obce Davidov. V súčasnosti je vypracovaná PD a ohlásenie stavebných úprav.					
<b>Cieľ projektu</b>	Zlepšenie kvality života obyvateľov dobudovaním dopravnej infraštruktúry v obci					
<b>Výstupy</b>	Miestne komunikácie k miestnemu cintorínu etapa č. 2. cca. 2500m <sup>2</sup> . Komunikácia k poľnohospodárskemu podniku cca. 2650 m <sup>2</sup> .					
<b>Užívatelia</b>	Obyvatelia obce, návštevníci obce					
<b>Indikátory monitoringu</b>	Dĺžka novovybudovaných/ zrekonštruovaných miestnych komunikácií Počet obyvateľov využívajúcich miestne komunikácie					
<b>Zmluvné podmienky</b>	Budú doplnené po podpise zmluvy s úspešným uchádzačom					
<b>Riziká</b>	Nedostatok finančných prostriedkov na realizáciu projektu, absencia vhodnej výzvy na predkladanie projektov, komplikácie v procese verejného obstarávania, neschválenie projektu					
<b>Poznámky</b>	-					
<b>Realizácia projektu</b>						
<b>Fáza/míľnik</b>	Súčinnosť iného odboru alebo subjektu	Termín (mesiac/rok)				
<b>Vypracovanie projektovej dokumentácie</b>	Stavebný inžinier	12/2021				
<b>Vydanie stavebného povolenia</b>	Stavebný úrad	12/2021				
<b>Verejný obstarávanie</b>	Verejný obstarávateľ	6/2022				
<b>Vypracovanie žiadosti o nenávratný finančný príspevok</b>	Obecný úrad/externý subjekt	-				
<b>Realizácia projektu</b>	Dodávateľ	12/2022				
<b>Kolaudácia</b>	Stavebný úrad	-				
<b>Financovanie projektu</b>						
Druh výdavku	Náklady spolu (eur)	Z toho verejné zdroje			Z toho súkromné zdroje	
		EU	SR	VÚC	Obec	
<b>Vypracovanie projektovej dokumentácie</b>	400	0,00	0,00	0,00	400	0,00
<b>Verejný obstarávanie</b>	350	0,00	0,00	0,00	350	0,00
<b>Vypracovanie ŽoNFP</b>	0,00	0,00	0,00	0,00	0,00	0,00
<b>Realizácia projektu</b>	100 000	0,00	50 000	0,00	50 000	0,00

<b>Spolu</b>	100 750	0,00	50 000	0,00	50 750	0,00
--------------	---------	------	--------	------	--------	------

#### Základné údaje o projektovom zámere č. 2

<b>Názov projektu</b>	<b>Výstavba chodníkov, mostov a lávok</b>
<b>Garant</b>	Obec Davidov
<b>Kontaktná osoba garanta</b>	Ing. Jozef Vaľko
<b>Partneri garanta</b>	Stavebný úrad, externá firma zaoberajúca sa spracovaním žiadostí o nenávratný finančný príspevok a implementáciu projektov, verejný obstarávateľ, stavebný dozor, stavebný inžinier, dodávateľ
<b>Začatie a ukončenie projektu</b>	1/2022 – 12/2025
<b>Stav projektu pred realizáciou</b>	Nevyhovujúci technický stav miestnych komunikácií, chodníkov, mostov a lávok v obci. Nepriaznivý stav spočíva v zlom stave lávok pre peších, ktoré boli poškodené povodňami. Chodník je potrebné dobudovať v jednej z častí obce pre zlepšenie dopravnej bezpečnosti chodcov.
<b>Cieľ projektu</b>	Zlepšenie kvality života obyvateľov dobudovaním dopravnej infraštruktúry v obci
<b>Výstupy</b>	Miestne komunikácie - lávky pre peších - 3 ks, most – 1 ks 10 m x 4 m, chodník pre peších 200 m dĺžky.
<b>Užívatelia</b>	Obyvatelia obce, návštevníci obce
<b>Indikátory monitoringu</b>	Dĺžka novovybudovaných/ zrekonštruovaných chodníkov, mostov a lávok Počet obyvateľov využívajúcich miestne komunikácie
<b>Zmluvné podmienky</b>	Budú doplnené po podpise zmluvy s úspešným uchádzačom
<b>Riziká</b>	Nedostatok finančných prostriedkov na realizáciu projektu, absencia vhodnej výzvy na predkladanie projektov, komplikácie v procese verejného obstarávania, neschválenie projektu, vandalizmus
<b>Poznámky</b>	-

#### Realizácia projektu

<b>Fáza/míľnik</b>	<b>Súčinnosť iného odboru alebo subjektu</b>	<b>Termín (mesiac/rok)</b>
<b>Vypracovanie projektovej dokumentácie</b>	Stavebný inžinier	1/2027
<b>Vydanie stavebného povolenia</b>	Stavebný úrad	5/2027
<b>Verejné obstarávanie</b>	Verejný obstarávateľ	12/2027
<b>Vypracovanie žiadosti o nenávratný finančný príspevok</b>	Obecný úrad/externý subjekt	1/2028
<b>Realizácia projektu</b>	Dodávateľ	1/2028 -12/2029
<b>Kolaudácia</b>	Stavebný úrad	-

#### Financovanie projektu

<b>Druh výdavku</b>	<b>Náklady spolu (eur)</b>	<b>Z toho verejné zdroje</b>			<b>Z toho súkromné zdroje</b>	
		<b>EU</b>	<b>SR</b>	<b>VÚC</b>	<b>Obec</b>	<b>súkromné zdroje</b>
<b>Vypracovanie projektovej dokumentácie</b>	5 000	0,00	0,00	0,00	5 000	0,00
<b>Verejné obstarávanie</b>	1 000	0,00	0,00	0,00	1 000	0,00
<b>Vypracovanie ŽoNFP</b>	2 000	0,00	0,00	0,00	2 000	0,00

<b>Realizácia projektu</b>	210 000	200 000	0,00	0,00	10 000	0,00
<b>Spolu</b>	218 000	200 000	0,00	0,00	18 000	0,00

### Základné údaje o projektovom zámere č. 3

<b>Názov projektu</b>	<b>Vybudovanie kanalizácie</b>
<b>Garant</b>	Obec Davidov
<b>Kontaktná osoba garanta</b>	Ing. Jozef Vaľko
<b>Partneri garanta</b>	Stavebný úrad, externá firma zaoberajúca sa spracovaním žiadostí o nenávratný finančný príspevok a implementáciou projektov, verejný obstarávateľ, stavebný dozor, stavebný inžinier, dodávateľ
<b>Začatie a ukončenie projektu</b>	1/2023 – 12/2027
<b>Stav projektu pred realizáciou</b>	Absencia kanalizácie v obci. Nepriaznivý stav spočíva v tom, že pri realizácii veľkého projektu odkanalizovania Vranova nebolo prihladené na potreby obce Davidov. V súčasnosti je najvhodnejšia realizácia v spolupráci s obcou Sačurov stým, že obec Sačurov vybuduje čistiareň odpadových vôd a obec Davidov sa napojí na jestvujúce potrubie pred obcou Sačurov. V súčasnosti je urobená PD ktorú je potrebné aktualizovať a realizovať všetky povoľovania, VO a ŽoNFP.
<b>Cieľ projektu</b>	Zlepšenie kvality života obyvateľov dobudovaním technickej infraštruktúry obce
<b>Výstupy</b>	Kanalizácia s kapacitou 800 ekvivalentov. V prípade napojenia na obec Sačurov bude pokrytých cca. 4000 ekvivalentov.
<b>Užívatelia</b>	Obyvatelia obce
<b>Indikátory monitoringu</b>	Dĺžka kanalizačnej siete Počet obyvateľov napojených na kanalizačnú sieť
<b>Zmluvné podmienky</b>	Budú doplnené po podpise zmluvy s úspešným uchádzačom
<b>Riziká</b>	Nedostatok finančných prostriedkov na realizáciu projektu, absencia vhodnej výzvy na predkladanie projektov, komplikácie v procese verejného obstarávania, neschválenie projektu
<b>Poznámky</b>	-

### Realizácia projektu

<b>Fáza/míľnik</b>	Súčinnosť iného odboru alebo subjektu	Termín (mesiac/rok)
<b>Vypracovanie projektovej dokumentácie</b>	Stavebný inžinier	5/2023
<b>Vydanie stavebného povolenia</b>	Stavebný úrad	12/2023
<b>Verejné obstarávanie</b>	Verejný obstarávateľ	6/2024
<b>Vypracovanie žiadosti o nenávratný finančný príspevok</b>	Obecný úrad/externý subjekt	12/2024
<b>Realizácia projektu</b>	Dodávateľ	1/2025 – 12/2027
<b>Kolaudácia</b>	Stavebný úrad	-

### Financovanie projektu

<b>Druh výdavku</b>	Náklady spolu (eur)	Z toho verejné zdroje			Z toho súkromné zdroje
		EU	SR	VÚC	Obec

<b>Vypracovanie projektovej dokumentácie</b>	15 000	0,00	0,00	0,00	15 000	0,00
<b>Verejné obstarávanie</b>	4 000	0,00	0,00	0,00	4 000	0,00
<b>Vypracovanie ŽoNFP</b>	2 000	0,00	0,00	0,00	2 000	0,00
<b>Realizácia projektu</b>	2 000 000	1 700 000	200 000	0,00	100 000	0,00
<b>Spolu</b>	2 021 000	1 700 000	200 000	0,00	121 000	0,00

#### Základné údaje o projektovom zámere č. 4

<b>Názov projektu</b>	<b>Rozšírenie elektrickej siete obce</b>
<b>Garant</b>	Obec Davidov
<b>Kontaktná osoba garanta</b>	Ing. Jozef Vaľko
<b>Partneri garanta</b>	Stavebný úrad, externá firma zaoberajúca sa spracovaním žiadostí o nenávratný finančný príspevok a implementáciou projektov, verejný obstarávateľ, stavebný dozor, stavebný inžinier, dodávateľ
<b>Začatie a ukončenie projektu</b>	1/2027 – 12/2028
<b>Stav projektu pred realizáciou</b>	Nedostatočná kapacita elektrickej siete v obci. Nepriaznivý stav spočíva v probléme s rozšírením elektrickej siete na lokality, kde v súčasnosti nie je vedená. Ide približne o 1 000 m rozvodu elektriny.
<b>Cieľ projektu</b>	Zlepšenie kvality života obyvateľov dobudovaním technickej infraštruktúry obce
<b>Výstupy</b>	Elektrická sieť
<b>Užívatelia</b>	Obyvatelia obce
<b>Indikátory monitoringu</b>	Dĺžka elektrickej siete Počet obyvateľov napojených na elektrickú sieť
<b>Zmluvné podmienky</b>	Budú doplnené po podpise zmluvy s úspešným uchádzačom
<b>Riziká</b>	Nedostatok finančných prostriedkov na realizáciu projektu, absencia vhodnej výzvy na predkladanie projektov, komplikácie v procese verejného obstarávania, neschválenie projektu
<b>Poznámky</b>	-

#### Realizácia projektu

<b>Fáza/míľnik</b>	Súčinnosť iného odboru alebo subjektu	Termín (mesiac/rok)
<b>Vypracovanie projektovej dokumentácie</b>	Stavebný inžinier	1/2027
<b>Vydanie stavebného povolenia</b>	Stavebný úrad	3/2027
<b>Verejné obstarávanie</b>	Verejný obstarávateľ	5/2027
<b>Vypracovanie žiadosti o nenávratný finančný príspevok</b>	Obecný úrad/externý subjekt	12/2027
<b>Realizácia projektu</b>	Dodávateľ	1/2028 – 12/2028
<b>Kolaudácia</b>	Stavebný úrad	-

#### Financovanie projektu

Druh výdavku	Náklady spolu (eur)	Z toho verejné zdroje			Obec	Z toho súkromné zdroje
		EU	SR	VÚC		
<b>Vypracovanie projektovej dokumentácie</b>	1 000	0,00	0,00	0,00	1 000	0,00



Verejné obstarávanie	1 000	0,00	0,00	0,00	1 000	0,00
Vypracovanie ŽoNFP	1 500	0,00	0,00	0,00	1 500	0,00
Realizácia projektu	100 000	0,00	95 000	0,00	5 000	0,00
<b>Spolu</b>	<b>103 500</b>	<b>0,00</b>	<b>95 000</b>	<b>0,00</b>	<b>8 500</b>	<b>0,00</b>

#### Základné údaje o projektovom zámere č. 5

<b>Názov projektu</b>	<b>Náučný chodník k prírodnej pamiatke Zapikan</b>	
<b>Garant</b>	Obec Davidov	
<b>Kontaktná osoba garanta</b>	Ing. Jozef Vaľko	
<b>Partneri garanta</b>	Stavebný úrad, externá firma zaoberajúca sa spracovaním žiadostí o nenávratný finančný príspevok a implementáciou projektov, verejný obstarávateľ, stavebný dozor, stavebný inžinier, dodávateľ	
<b>Začatie a ukončenie projektu</b>	1/2022-12/2024	
<b>Stav projektu pred realizáciou</b>	Absencia náučného chodníka v okolí prírodnej pamiatky Zapikan. Nepriaznivý stav spočíva najmä vo vlastníckych pomeroch, pričom celý chodník je v súčasnosti postavený na pozemkoch pozemkového spoločenstva Davidov, SPF a LESY SR. Chodník je vybudovaný z roku 2009. Zámerom je obnova chodníka tak, aby vznikol pekný náučný chodník, ktorý bude slúžiť širokej verejnosti z blízkeho okolia a príľahlých miest. V súčasnosti je v stave začiatku štúdie.	
<b>Cieľ projektu</b>	Zlepšenie turistickej infraštruktúry, zatraktívnenie obce	
<b>Výstupy</b>	Náučný chodník bude začínať na konci dediny, kde je dostatok priestoru na parkovanie na spevnenej ploche a zároveň sú tam umiestnené altánky na posedenie, ako aj malé futbalové ihrisko. Celá trasa bude pozostávať z 5 stanovišť s posedením a ohniskom a 10 informačných tabúl. Celkový čas na turistiku sa odhaduje na 2 hodiny.	
<b>Užívatelia</b>	Obyvatelia obce, návštevníci obce	
<b>Indikátory monitoringu</b>	Dĺžka novovybudovaného náučného chodníka Počet obyvateľov/ návštevníkov využívajúcich náučný chodník	
<b>Zmluvné podmienky</b>	Budú doplnené po podpise zmluvy s úspešným uchádzačom	
<b>Riziká</b>	Nedostatok finančných prostriedkov na realizáciu projektu, absencia vhodnej výzvy na predkladanie projektov, komplikácie v procese verejného obstarávania, neschválenie projektu, vandalizmus	
<b>Poznámky</b>	-	
<b>Realizácia projektu</b>		
<b>Fáza/míľnik</b>	Súčinnosť iného odboru alebo subjektu	Termín (mesiac/rok)
<b>Vypracovanie projektovej dokumentácie</b>	Stavebný inžinier	12/2022
<b>Vydanie stavebného povolenia</b>	Stavebný úrad	2/2023
<b>Verejné obstarávanie</b>	Verejný obstarávateľ	5/2023
<b>Vypracovanie žiadosti o nenávratný finančný príspevok</b>	Obecný úrad/externý subjekt	6/2023
<b>Realizácia projektu</b>	Dodávateľ	1/2024 – 12/2024
<b>Kolaudácia</b>	Stavebný úrad	-

Financovanie projektu						
Druh výdavku	Náklady spolu (eur)	Z toho verejné zdroje				Z toho súkromné zdroje
		EU	SR	VÚC	Obec	
Vypracovanie projektovej dokumentácie	500	0,00	0,00	0,00	500	0,00
Verejné obstarávanie	500	0,00	0,00	0,00	500	0,00
Vypracovanie ŽoNFP	500	0,00	0,00	0,00	500	0,00
Realizácia projektu	40 000	0,00	0,00	40 000	0,00	0,00
<b>Spolu</b>	<b>41 500</b>	<b>0,00</b>	<b>0,00</b>	<b>40 000</b>	<b>1 500</b>	<b>0,00</b>

Základné údaje o projektovom zámere č. 6	
<b>Názov projektu</b>	<b>Rekonštrukcia budovy základnej školy s materskou školou</b>
<b>Garant</b>	Obec Davidov
<b>Kontaktná osoba garanta</b>	Ing. Jozef Vaľko
<b>Partneri garanta</b>	Stavebný úrad, externá firma zaoberajúca sa spracovaním žiadostí o nenávratný finančný príspevok a implementáciou projektov, verejný obstarávateľ, stavebný dozor, stavebný inžinier, dodávateľ
<b>Začatie a ukončenie projektu</b>	05/2022 – 12/2023
<b>Stav projektu pred realizáciou</b>	Nevyhovujúci technický stav budovy základnej a materskej školy v obci - zatekanie strechy, nízka energetická efektívnosť. Prvá etapa už bola zrealizovaná, a to spojenie ZŠ a MŠ do jednej budovy. V súčasnosti sa pripravuje projektová dokumentácia na opravu strechy a energetické zhodnotenie budovy ZŠ a MŠ.
<b>Cieľ projektu</b>	Zlepšenie kvality života obyvateľov rekonštrukciou obecných budov
<b>Výstupy</b>	Rekonštruovaná budova základnej školy s materskou školou v obci Davidov. Cieľom je vytvorenie MŠ s kapacitou 25 – 30 detí a školskú kapacitu v počte detí 30. Dobudovať je potrebné kuchyňu, nakoľko v súčasnosti funguje iba výtlačná strava. Ak sa obci podarí dosiahnuť tieto 3 ciele, bude uvažovať aj so zriadením málotriedky, hoci v súčasnosti nie je veľký záujem o podporu týchto typov škôl. V súčasnosti je kapacita školských zariadení vykrytá s počtom 19/24.
<b>Užívatelia</b>	Obyvatelia obce, deti a žiaci navštevujúci MŠ a ZŠ, zamestnanci MŠ a ZŠ
<b>Indikátory monitoringu</b>	Počet zrekonštruovaných obecných budov Počet obyvateľov využívajúcich priestory zrekonštruovaných budov
<b>Zmluvné podmienky</b>	Budú doplnené po podpise zmluvy s úspešným uchádzačom
<b>Riziká</b>	Nedostatok finančných prostriedkov na realizáciu projektu, absencia vhodnej výzvy na predkladanie projektov, komplikácie v procese verejného obstarávania, neschválenie projektu
<b>Poznámky</b>	-
<b>Realizácia projektu</b>	
<b>Fáza/míľnik</b>	Súčinnosť iného odboru alebo subjektu      Termín (mesiac/rok)
<b>Vypracovanie projektovej dokumentácie</b>	Stavebný inžinier      6/2022
<b>Vydanie stavebného povolenia</b>	Stavebný úrad      9/2022
<b>Verejné obstarávanie</b>	Verejný obstarávateľ      12/2022

<b>Vypracovanie žiadosti o nenávratný finančný príspevok</b>	Obecný úrad/externý subjekt	3/2023				
<b>Realizácia projektu</b>	Dodávateľ	4/2023-12/2024				
<b>Kolaudácia</b>	Stavebný úrad	-				
<b>Financovanie projektu</b>						
Druh výdavku	Náklady spolu (eur)	Z toho verejné zdroje				Z toho súkromné zdroje
		EU	SR	VÚC	Obec	
<b>Vypracovanie projektovej dokumentácie</b>	15 000	0,00	0,00	0,00	15 000	0,00
<b>Verejné obstarávanie</b>	500	0,00	0,00	0,00	500	0,00
<b>Vypracovanie ŽoNFP</b>	1 500	0,00	0,00	0,00	1 500	0,00
<b>Realizácia projektu</b>	300 000	250 000	45 000	0,00	5 000	0,00
<b>Spolu</b>	317 000	250 000	45 000	0,00	22 000	0,00

#### Základné údaje o projektovom zámere č. 7

<b>Názov projektu</b>	<b>Rekonštrukcia budovy klubu dôchodcov</b>	
<b>Garant</b>	Obec Davidov	
<b>Kontaktná osoba garanta</b>	Ing. Jozef Vaľko	
<b>Partneri garanta</b>	Stavebný úrad, externá firma zaoberajúca sa spracovaním žiadostí o nenávratný finančný príspevok a implementáciou projektov, verejný obstarávateľ, stavebný dozor, stavebný inžinier, dodávateľ	
<b>Začatie a ukončenie projektu</b>	1/2023 - 12/2024	
<b>Stav projektu pred realizáciou</b>	Nevyhovujúci technický stav budovy klubu dôchodcov a nízka energetická efektívnosť budovy.	
<b>Cieľ projektu</b>	Zlepšenie kvality života obyvateľov rekonštrukciou obecných budov	
<b>Výstupy</b>	Rekonštruovaná budova klubu dôchodcov. Cieľom je vytvorenie multifunkčnej budovy s dvomi časťami, pričom v jednej časti bude klub dôchodcov a v druhej časti bude centrum mamičiek s deťmi na trávenie voľného času.	
<b>Užívatelia</b>	Obyvatelia obce, seniori	
<b>Indikátory monitoringu</b>	Počet zrekonštruovaných obecných budov Počet obyvateľov využívajúcich priestory zrekonštruovaných budov	
<b>Zmluvné podmienky</b>	Budú doplnené po podpise zmluvy s úspešným uchádzačom	
<b>Riziká</b>	Nedostatok finančných prostriedkov na realizáciu projektu, absencia vhodnej výzvy na predkladanie projektov, komplikácie v procese verejného obstarávania, neschválenie projektu	
<b>Poznámky</b>	-	
<b>Realizácia projektu</b>		
<b>Fáza/míľnik</b>	Súčinnosť iného odboru alebo subjektu	Termín (mesiac/rok)
<b>Vypracovanie projektovej dokumentácie</b>	Stavebný inžinier	1/2023
<b>Vydanie stavebného povolenia</b>	Stavebný úrad	3/2023
<b>Verejné obstarávanie</b>	Verejný obstarávateľ	5/2023

<b>Vypracovanie žiadosti o nenávratný finančný príspevok</b>	Obecný úrad/externý subjekt	12/2023				
<b>Realizácia projektu</b>	Dodávateľ	1/2024 – 12/2025				
<b>Kolaudácia</b>	Stavebný úrad	-				
<b>Financovanie projektu</b>						
Druh výdavku	Náklady spolu (eur)	Z toho verejné zdroje				Z toho súkromné zdroje
		EU	SR	VÚC	Obec	
<b>Vypracovanie projektovej dokumentácie</b>	0,00	0,00	0,00	0,00	0,00	0,00
<b>Verejné obstarávanie</b>	0,00	0,00	0,00	0,00	0,00	0,00
<b>Vypracovanie ŽoNFP</b>	0,00	0,00	0,00	0,00	0,00	0,00
<b>Realizácia projektu</b>	0,00	0,00	0,00	0,00	0,00	0,00
<b>Spolu</b>	<b>250 000</b>	<b>0,00</b>	<b>0,00</b>	<b>0,00</b>	<b>250 000</b>	<b>0,00</b>

<b>Základné údaje o projektovom zámere č. 8</b>	
<b>Názov projektu</b>	<b>Rekonštrukcia verejného osvetlenia</b>
<b>Garant</b>	Obec Davidov
<b>Kontaktná osoba garanta</b>	Ing. Jozef Vaľko
<b>Partneri garanta</b>	Stavebný úrad, externá firma zaoberajúca sa spracovaním žiadostí o nenávratný finančný príspevok a implementáciou projektov, verejný obstarávateľ, stavebný dozor, stavebný inžinier, dodávateľ
<b>Začatie a ukončenie projektu</b>	1/2023 - 12/2025
<b>Stav projektu pred realizáciou</b>	Nevyhovujúci technický stav verejného osvetlenia. V súčasnosti je v obci verejné osvetlenie pozostávajúce s 120 svetelných bodov, ktoré boli vybudované v roku 2000. V súčasnosti verejné osvetlenie nespĺňa parametre efektívnosti.
<b>Cieľ projektu</b>	Zvýšenie kvality života a bezpečnosti obyvateľov rekonštrukciou verejného osvetlenia v obci
<b>Výstupy</b>	Modernizované verejné osvetlenie. Cieľom je realizácia nového LED osvetlenia s dvomi rozvádzačmi a realizácia nového rozvodu elektrického vedenia. Obec uvažuje s vybudovaním 150 bodov verejného osvetlenia a 5000 m elektrického vedenia.
<b>Užívatelia</b>	Obyvatelia obce, návštevníci obce
<b>Indikátory monitoringu</b>	Počet rekonštruovaných svetelných bodov Počet obyvateľov, ktorým sa zvýši bezpečnosť
<b>Zmluvné podmienky</b>	Budú doplnené po podpise zmluvy s úspešným uchádzačom
<b>Riziká</b>	Nedostatok finančných prostriedkov na realizáciu projektu, absencia vhodnej výzvy na predkladanie projektov, komplikácie v procese verejného obstarávania, neschválenie projektu, vandalizmus
<b>Poznámky</b>	-
<b>Realizácia projektu</b>	
<b>Fáza/míľnik</b>	Súčinnosť iného odboru alebo subjektu Termín (mesiac/rok)
<b>Vypracovanie projektovej dokumentácie</b>	Stavebný inžinier 5/2022

<b>Vydanie stavebného povolenia</b>	Stavebný úrad	12/2022				
<b>Verejné obstarávanie</b>	Verejný obstarávateľ	3/2023				
<b>Vypracovanie žiadosti o nenávratný finančný príspevok</b>	Obecný úrad/externý subjekt	5/2023				
<b>Realizácia projektu</b>	Dodávateľ	8/2023 – 12/2023				
<b>Kolaudácia</b>	Stavebný úrad	-				
<b>Financovanie projektu</b>						
Druh výdavku	Náklady spolu (eur)	Z toho verejné zdroje			Z toho súkromné zdroje	
		EU	SR	VÚC	Obec	
<b>Vypracovanie projektovej dokumentácie</b>	1 000	0,00	0,00	0,00	1 000	0,00
<b>Verejné obstarávanie</b>	500	0,00	0,00	0,00	500	0,00
<b>Vypracovanie ŽoNFP</b>	1 000	0,00	0,00	0,00	1 000	0,00
<b>Realizácia projektu</b>	55 000	50 000	0,00	0,00	5 000	0,00
<b>Spolu</b>	57 500	50 000	0,00	0,00	7 500	0,00

#### Základné údaje o projektovom zámere č. 9

<b>Názov projektu</b>	<b>Vybudovanie zberného dvora</b>
<b>Garant</b>	Obec Davidov
<b>Kontaktná osoba garanta</b>	Ing. Jozef Vaľko
<b>Partneri garanta</b>	Stavebný úrad, externá firma zaoberajúca sa spracovaním žiadostí o nenávratný finančný príspevok a implementáciou projektov, verejný obstarávateľ, stavebný dozor, stavebný inžinier, dodávateľ
<b>Začatie a ukončenie projektu</b>	1/2023 – 12/2025
<b>Stav projektu pred realizáciou</b>	Absencia zberného dvora v obci. Nepriaznivá situácia spočíva najmä v nakladaní so stavebným odpadom, ako aj zbere a vytriedení odpadu z miestneho potoka, ktorý je každoročne zanesený odpadom z rómskej osady, ktorá je nad dedinou v susednej obci. Zároveň je veľmi dôležité vyriešiť situáciu s biologicky rozložiteľným odpadom z verejných priestranstiev, ako aj z domácností. V súčasnosti sa pracuje na príprave štúdie realizovateľnosti.
<b>Cieľ projektu</b>	Zlepšenie kvality odpadového hospodárstva v obci
<b>Výstupy</b>	Zberný dvor bude postavený na pozemku obce Davidov v k.ú. Davidov. Tvoríť ho bude spevnená plocha cca. 500m <sup>2</sup> , ktorá bude oplotená. Súčasťou zberného dvora bude technické vybavenie (traktor, štiepkovač a.i.) a prístrešok.
<b>Užívatelia</b>	Obyvatelia obce
<b>Indikátory monitoringu</b>	Kapacita zberného dvora Počet obyvateľov využívajúcich zberný dvor
<b>Zmluvné podmienky</b>	Budú doplnené po podpise zmluvy s úspešným uchádzačom
<b>Riziká</b>	Nedostatok finančných prostriedkov na realizáciu projektu, absencia vhodnej výzvy na predkladanie projektov, komplikácie v procese verejného obstarávania, neschválenie projektu
<b>Poznámky</b>	-

<b>Realizácia projektu</b>						
<b>Fáza/míľnik</b>	Súčinnosť iného odboru alebo subjektu	Termín (mesiac/rok)				
<b>Vypracovanie projektovej dokumentácie</b>	Stavebný inžinier	12/2022				
<b>Vydanie stavebného povolenia</b>	Stavebný úrad	3/2023				
<b>Verejné obstarávanie</b>	Verejný obstarávateľ	8/2023				
<b>Vypracovanie žiadosti o nenávratný finančný príspevok</b>	Obecný úrad/externý subjekt	10/2023				
<b>Realizácia projektu</b>	Dodávateľ	5/2024 – 12/2025				
<b>Kolaudácia</b>	Stavebný úrad	-				
<b>Financovanie projektu</b>						
Druh výdavku	Náklady spolu (eur)	Z toho verejné zdroje				Z toho súkromné zdroje
		EU	SR	VÚC	Obec	
<b>Vypracovanie projektovej dokumentácie</b>	1 000	0,00	0,00	0,00	1 000	0,00
<b>Verejné obstarávanie</b>	500	0,00	0,00	0,00	500	0,00
<b>Vypracovanie ŽoNFP</b>	1 500	0,00	0,00	0,00	1 500	0,00
<b>Realizácia projektu</b>	260 000	0,00	250 000	0,00	10 000	0,00
<b>Spolu</b>	263 000	0,00	250 000	0,00	13 000	0,00

#### Základné údaje o projektovom zámere č. 10

<b>Názov projektu</b>	<b>Rekonštrukcia Davidovského potoka – stabilizácia brehu</b>
<b>Garant</b>	Obec Davidov
<b>Kontaktná osoba garanta</b>	Ing. Jozef Vaľko
<b>Partneri garanta</b>	Stavebný úrad, externá firma zaoberajúca sa spracovaním žiadostí o nenávratný finančný príspevok a implementáciou projektov, verejný obstarávateľ, stavebný dozor, stavebný inžinier, dodávateľ
<b>Začatie a ukončenie projektu</b>	1/2023 – 12/2026
<b>Stav projektu pred realizáciou</b>	Nepriaznivý stav spočíva v nestabilnom brehu potoka, ktorý priamo ohrozuje dve nehnuteľnosti rodinných domov a nevyhovujúcom stave dvoch priepustov, ktoré kapacitne nespĺňajú požadovaný prietok potoka. V minulosti sa tento potok vylial raz za 25 rokov. V súčasnosti vylial a zaplavil celú ulicu v roku 2004 a 2013. Nepriaznivá je aj skutočnosť, že potok patrí povodiu a štátna inštitúcia z mnohými návrhmi nesúhlasí. V súčasnosti sa pracuje na začatí prípravy PD.
<b>Cieľ projektu</b>	Ochrana pred povodňami, zvýšenie bezpečnosti a ochrany obyvateľov obce
<b>Výstupy</b>	Stabilizované brehy potoka, protipovodňové opatrenia. Celková dĺžka realizácie je cca. 500 m. Spočíva zo stabilizácie brehu s dĺžkou 150 m a úpravy priepustov na väčšiu kapacitu, a to z 1 x 1 m na 2,5 x 2,5 m.
<b>Užívatelia</b>	Obyvatelia obce
<b>Indikátory monitoringu</b>	Dĺžka stabilizovaných brehov potoka Počet obyvateľov, ktorým sa zvýši bezpečnosť
<b>Zmluvné podmienky</b>	Budú doplnené po podpise zmluvy s úspešným uchádzačom

<b>Riziká</b>	Nedostatok finančných prostriedkov na realizáciu projektu, absencia vhodnej výzvy na predkladanie projektov, komplikácie v procese verejného obstarávania, neschválenie projektu					
<b>Poznámky</b>	-					
<b>Realizácia projektu</b>						
<b>Fáza/míľnik</b>	Súčinnosť iného odboru alebo subjektu	Termín (mesiac/rok)				
<b>Vypracovanie projektovej dokumentácie</b>	Stavebný inžinier	1/2025				
<b>Vydanie stavebného povolenia</b>	Stavebný úrad	6/2025				
<b>Verejné obstarávanie</b>	Verejný obstarávateľ	12/2025				
<b>Vypracovanie žiadosti o nenávratný finančný príspevok</b>	Obecný úrad/externý subjekt	3/2026				
<b>Realizácia projektu</b>	Dodávateľ	6/2026 – 12/2027				
<b>Kolaudácia</b>	Stavebný úrad	-				
<b>Financovanie projektu</b>						
Druh výdavku	Náklady spolu (eur)	Z toho verejné zdroje				Z toho súkromné zdroje
		EU	SR	VÚC	Obec	
<b>Vypracovanie projektovej dokumentácie</b>	2 500	0,00	0,00	0,00	2 500	0,00
<b>Verejné obstarávanie</b>	1 500	0,00	0,00	0,00	1 500	0,00
<b>Vypracovanie ŽoNFP</b>	1 000	0,00	0,00	0,00	1 000	0,00
<b>Realizácia projektu</b>	262 500	0,00	250 000	0,00	12 500	0,00
<b>Spolu</b>	267 500	0,00	250 000	0,00	17 500	0,00

## ČASŤ D – REALIZAČNÁ ČASŤ



Realizačná časť nadväzuje na programovú časť. Zahŕňa formuláre podrobnejšieho rozpracovania projektových zámerov a je zameraná na popis postupov inštitucionálneho a organizačného zabezpečenia realizácie dokumentu PHRSR, ale obsahuje tiež systém monitorovania a hodnotenia plnenia programu rozvoja obce s ustanovením merateľných ukazovateľov a vecný časový harmonogram realizácie programu formou akčného plánu.

### **Popis postupov inštitucionálneho a organizačného zabezpečenia realizácie PHRSR**

**Organizačné zabezpečenie** – realizácia zámerov obsiahnutých v dokumente PHRSR je súčasťou činnosti samosprávy obce reprezentovanej obecným zastupiteľstvom a starostom. Samospráva pri tvorbe a realizácii dokumentu získava a spracováva pripomienky partnerov, členov komisií, pracovných skupín, poslancov a obyvateľov obce.

**Obecné zastupiteľstvo** – sa schádza podľa potreby, najmenej však raz za tri mesiace. Poslanci prijímajú záväzné nariadenia, čím rozhodujú o základných otázkach fungovania obce. Vo vzťahu k realizácii programu PHRSR obce Davidov berie obecné zastupiteľstvo na vedomie návrh strategickej časti dokumentu, schvaľuje samotný dokument a každoročne schvaľuje vyhodnotenie plnenia tohto dokumentu. Taktiež schvaľuje spolufinancovanie jednotlivých projektov financovaných z doplnkových zdrojov a z prostriedkov obecného rozpočtu.

**Starosta** – je najvyšším výkonným orgánom obce. Rozhoduje o všetkých veciach správy obce, ktoré nie sú zákonom alebo štatútom delegované na obecné zastupiteľstvo. Vo vzťahu k PHRSR starosta podpisuje schválenie celého dokumentu, vykonáva uznesenia a zastupuje obec vo vzťahu k štátnym orgánom, k právnickým a fyzickým osobám.

**Inštitucionálne zabezpečenie** – inštitucionálne a administratívne zabezpečuje záležitosti obecného zastupiteľstva a starostu, ako aj orgánov zriadených obecným zastupiteľstvom, obecný úrad. Jeho činnosť organizuje a riadi prednosta úradu. Okrem prípadov, kedy sú žiadateľmi/prijímateľmi podpory iné subjekty, v plnom rozsahu zabezpečuje administráciu a procesy komunikácie, hodnotenia a monitorovania.

Hlavným komunikačným nástrojom obce Davidov je obecná webová stránka so sprievodnými komunikačnými kanálmi, akými sú najmä vývesky na obecných tabuliach. Komunikačná stratégia v súvislosti s dokumentom PHRSR prebiehala kontinuálne počas celého obdobia tvorby dokumentu a bude sa uskutočňovať aj v období realizácie jednotlivých zámerov.

Všestranným nástrojom komunikácie, ale aj hodnotenia, monitorovania a kontroly, je materiál predkladaný na rokovanie obecného zastupiteľstva. Vstupné údaje sú pripravované zamestnancami obecného úradu v dostatočnom časovom predstihu. Predkladaný materiál má vždy svojho predkladateľa – zodpovednú osobu, odborného garanta a na príprave sa podieľajú komisie obecného zastupiteľstva, ako aj poradné orgány.



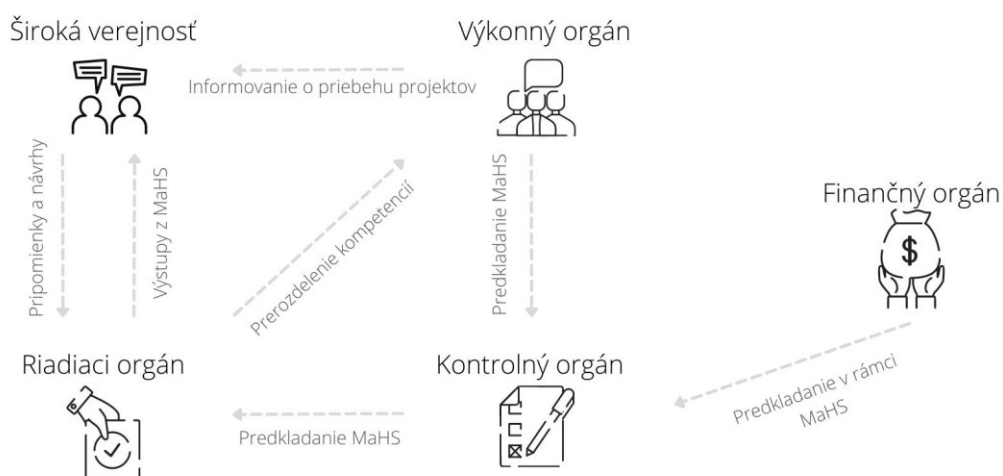


Schéma 5 Model implementácie PHRSR

Formulár R6 – Komunikačný plán pre fázu realizácie PHRSR

Č.	Časový rámec	Miesto konania	Cieľová skupina	Forma	Téma, ciele	Vstupné údaje	Výstupy
1.	2020	OÚ	Poslanci	Zasadnutie OÚ	Informovanie poslancov o zámere spracovať PHRSR na obdobie 2021 – 2027	Rámcové informácie o povinnosti mať spracované PHRSR 2021 – 2027	Schválenie zámeru spracovať PHRSR na obdobie 2021 – 2027
2.		www.davidov.sk	Občania / PO	Dotazník	Získanie názorov, pripomienok od obyvateľov, organizácií a združení k aktuálnej situácii v obci a možnostiach jej rozvoja	Informovanie o cieľoch pripravovaného PHRSR 2021 – 2027	Pripomienky a návrhy občanov
3.		www.davidov.sk	Občania	Verejné prerokovanie online	Pripomienkovanie pracovnej verzie PHRSR 2021– 2027	Pracovná verzia PHRSR 2021 – 2027	Pripomienky a návrhy občanov k pracovnej verzii PHRSR 2021 – 2027
4.		OÚ	Poslanci	Zasadnutie OÚ	Schválenie PHRSR 2021 – 2027	Pracovná verzia PHRSR 2021– 2027	Schválenie PHRSR 2021– 2027
5.	2021	www.davidov.sk	Občania	Verejné prerokovanie – online	Projektové zámery na rok 2022	Návrh časového, inštitucionálneho a finančného zabezpečenia projektových zámerov na rok 2022	Pripomienky a návrhy občanov

6.	12/2021	OÚ	Poslanci	Zasadnutie OÚ	Prepojenie PHRSR a programovéh o rozpočtovania	Metodika programového rozpočtovania, výsledky hospodárenia obce za rok 2021	Návrh štruktúry programového rozpočtu na rok 2022
7.	12/2021	www.davidov.sk	Občania	Verejné prerokovanie online	Rozpočet obce na rok 2022	Návrh časového, inštitucionálneho a finančného zabezpečenia projektových zámerov na rok 2022	Pripomienky a návrhy občanov
8.	12/2021	OÚ	Poslanci	Zasadnutie OÚ	Rozpočet obce na rok 2022	Základné údaje o projektových zámeroch	Návrh časového, inštitucionálneho a finančného zabezpečenia projektových zámerov na rok 2022
9.	10/2022	www.davidov.sk	Občania	Verejné prerokovanie online	Projektové zámary na rok 2023	Návrh časového, inštitucionálneho a finančného zabezpečenia projektových zámerov na rok 2023	Pripomienky a návrhy občanov
10.	11/2022	OÚ	Poslanci	Zasadnutie OÚ	Projektové zámary na rok 2023	Základné údaje o projektových zámeroch	Návrh časového, inštitucionálneho a finančného zabezpečenia projektových zámerov na rok 2023
11.	10/2023	www.davidov.sk	Občania	Verejné prerokovanie online	Projektové zámary na rok 2024	Návrh časového, inštitucionálneho a finančného zabezpečenia projektových zámerov na rok 2024	Pripomienky a návrhy občanov
12.	11/2023	OÚ	Poslanci	Zasadnutie OÚ	Projektové zámary na rok 2024	Základné údaje o projektových zámeroch	Návrh časového, inštitucionálneho a finančného zabezpečenia projektových zámerov na rok 2024
13.	10/2024	www.davidov.sk	Občania	Verejné prerokovanie online	Projektové zámary na rok 2025	Návrh časového, inštitucionálneho a finančného zabezpečenia projektových zámerov na rok 2025	Pripomienky a návrhy občanov
14.	11/2024	OÚ	Poslanci	Zasadnutie OÚ	Projektové zámary na rok 2025	Základné údaje o projektových zámeroch	inštitucionálneho a finančného zabezpečenia projektových zámerov na rok 2025

15.	10/2025	www.davidov.sk	Občania	Verejné prerokovanie online	Projektové zámery na rok 2026	Návrh časového, inštitucionálneho a finančného zabezpečenia projektových zámerov na rok 2026	Pripomienky a návrhy občanov
16.	11/2025	OÚ	Poslanci	Zasadnutie OÚ	Projektové zámery na rok 2026	Základné údaje o projektových zámeroch	inštitucionálneho a finančného zabezpečenia projektových zámerov na rok 2026
17.	10/2026	www.davidov.sk	Občania	Verejné prerokovanie online	Projektové zámery na rok 2027	Návrh časového, inštitucionálneho a finančného zabezpečenia projektových zámerov na rok 2027	Pripomienky a návrhy občanov
18.	11/2026	OÚ	Poslanci	Zasadnutie OÚ	Projektové zámery na rok 2027	Základné údaje o projektových zámeroch	inštitucionálneho a finančného zabezpečenia projektových zámerov na rok 2027

### Systém monitorovania a hodnotenia

Strategické plánovanie obce je nepretržitý proces zabezpečovania rovnováhy medzi cieľmi a možnosťami obce v neustále meniacom sa prostredí. Účelom strategického plánovania je stanoviť ciele a spôsob ich dosiahnutia. Hlavnými procesmi strategického plánovania sú:

## Procesy strategického plánovania



Formulár R2 – Kritériá hodnotenia PHRSR (bude doplnené)

P. č.	Skupina kritérií/kritérium	Váha/body	Bodové hodnotenie	Poznámka
1.	Obsah dokumentu		0-4	
2.	Väzby dokumentu na iné strategické dokumenty miestnej, regionálnej a národnej úrovni		0-4	
3.	Súlad navrhovanej stratégie s potenciálom územia/zdrojmi		0-4	
4.	Postupy hodnotenia a monitorovania		0-4	
5.	Zrozumiteľnosť dokumentu		0-4	

Formulár R 5 – Plán hodnotenia a monitorovania

Plán priebežných hodnotení PHRSR na programové obdobie 2021 – 2027		
Typ hodnotenia	Vykonať	Dôvod vykonania/periodicita
<b>Strategické hodnotenie</b>	2021	Podľa rozhodnutia obce/koordinátora PHRSR a vzniknutej spoločenskej potreby.
<b>Operatívne hodnotenie</b>		
<b>Ad hoc hodnotenie celého PHRSR</b>	2021 – 2027	Každoročne v zmysle príslušných ustanovení Zákona NRSR 539/2008 Z. z. o podpore regionálneho rozvoja v termíne do 3. mesiaca príslušného roku.
<b>Tematické hodnotenie časti PHRSR</b>	2021 – 2027	Téma hodnotenia: Ak bola téma identifikovaná ako riziková časť vo výročnej monitorovacej správe za predchádzajúci kalendárny rok
<b>Ad hoc mimoriadne hodnotenie PHRSR</b>	2021 – 2027	Pri značnom odklone od stanovených cieľov alebo zmene stanovených cieľov jednotlivých prioritných oblastí alebo zmene hodnôt ukazovateľov. Pri návrhu na revíziu PHRSR.
<b>Ad hoc hodnotenie celého PHRSR</b>	2021 – 2027	Na základe rozhodnutia starostu v zmysle príslušných predpisov, na základe rozhodnutia kontrolného orgánu obce, na základe podnetu poslancov, na základe protokolu Národného kontrolného úradu SR, na základe správy auditu.
<b>Ad hoc hodnotenie celého PHRSR</b>	2027	Na základe rozhodnutia starostu o príprave PHRSR na nasledovné programové obdobie po roku 2027.

**Akčný plán na obdobie trvania PHRSR**

Významnou súčasťou realizačnej časti PHRSR je tiež akčný plán spracovaný na obdobie rokov 2021– 2027. Ide o formulár slúžiaci ako monitorovací nástroj obsahujúci zoznam zámerov roztriedených podľa jednotlivých oblastí – hospodárskej, sociálnej a environmentálnej. Ku každému zámeru je v rámci akčného plánu pridelený termín realizácie, výška potrebných zdrojov a garant, ktorého úlohou je zabezpečiť realizáciu daného zámeru. O napĺňaní jednotlivých zámerov obec vypracováva Správu o plnení

akčného plánu, ktorej cieľom je poskytnúť komplexnú informáciu o úspešnosti samosprávy v snahe dosiahnuť stanovenú víziu. Správa o plnení akčného plánu je k dispozícii samospráve aj širokej verejnosti.

Formulár R1: Akčný plán

Akčný plán pre Hospodársku oblasť			
Projekt	Termín (rok)	Zodpovedný	Financovanie
Vybudovanie a rekonštrukcia miestnych komunikácií	2022 - 2023	Obec Davidov	100 750,00
Výstavba chodníkov, mostov a lávok	2022 - 2025	Obec Davidov	218 000,00
Vybudovanie kanalizácie	2023 - 2027	Obec Davidov	2 000 000,00
Rozšírenie elektrickej siete obce	2027 - 2027	Obec Davidov	103 500,00
Náučný chodník k prírodnej pamiatke Zapikan	2022 - 2024	Obec Davidov	41 500,00
Akčný plán pre Sociálnu oblasť			
Projekt	Termín (rok)	Zodpovedný	Financovanie
Rekonštrukcia budovy základnej školy s materskou školou	2022 - 2023	Obec Davidov	317 000,00
Rekonštrukcia budovy klubu dôchodcov	2023 - 2024	Obec Davidov	250 000,00
Rekonštrukcia verejného osvetlenia	2023 - 2025	Obec Davidov	57 500,00
Akčný plán pre Environmentálnu oblasť			
Projekt	Termín (rok)	Zodpovedný	Financovanie
Vybudovanie zberného dvora	2023 - 2025	Obec Davidov	263 000,00
Rekonštrukcia Davidovského potoka – stabilizácia brehu	2023 - 2026	Obec Davidov	267 500,00

### Zápis o prerokovaní strategického dokumentu v komisiách samosprávy

**Názov dokumentu:** Program hospodárskeho a sociálneho rozvoja obce Davidov na roky 2021 – 2027

**Pripomienkovanie realizoval:** odborný útvar samosprávy (napr. kancelária starostu)

**Termín pripomienkovania:** kedy

**Oznam uverejnený:** kde

**Text dokumentu k dispozícii:** kde

**Spôsob doručenia pripomienok:** poštou, do schránky, e-mailom a pod.

**Priamo oslovené subjekty:** obecné výbory, mimovládne organizácie a pod.

#### Pripomienka č. 1

Text pripomienky:

Pripomienka sa týka časti dokumentu:

Zaslal: názov komisie a dátum zasadania

Zdôvodnenie komisie:

Vyjadrenie odborného útvaru: pripomienku akceptujeme/neakceptujeme

Zdôvodnenie odborného útvaru:

...

**Počet pripomienok:** celkový počet .... akceptované ...

**Zápis spracoval:** meno, funkcia, dňa, podpis





## ČASŤ E – FINANČNÁ ČASŤ

### E.I INDIKATÍVNY FINANČNÝ PLÁN PHRSR

Formulár F 3 – Model viacdrojového financovania – intervenčná matica

Viacdrojové financovanie							
Prioritná oblasť/ projekt	Celkové náklady	Verejné zdroje					Súkr. zdroje
		EÚ	Štát	VÚC	Obec	Spolu	
<b>Hospodárska oblasť</b>	<b>2463750,00</b>	<b>1900000,00</b>	<b>345000,00</b>	<b>40000,00</b>	<b>178750,00</b>	<b>2463750,00</b>	-
Vybudovanie a rekonštrukcia miestnych komunikácií	100750,00	-	50000,00	-	50750,00	100750,00	-
Výstavba chodníkov, mostov a lávok	218000,00	200000,00	-	-	18000,00	218000,00	-
Vybudovanie kanalizácie	2000000,00	1700000,00	200000,00	-	100000,00	2000000,00	-
Rozšírenie elektrickej siete obce	103500,00	-	95000,00	-	8500,00	103500,00	-
Náučný chodník k prírodnej pamiatke Zapikan	41500,00	-	-	40000,00	1500,00	41500,00	-
<b>Sociálna oblasť</b>	<b>624500,00</b>	<b>300000,00</b>	<b>45000,00</b>	<b>-</b>	<b>279500,00</b>	<b>624500,00</b>	-
Rekonštrukcia budovy základnej školy s materskou školou	317000,00	250000,00	45000,00	-	22000,00	317000,00	-
Rekonštrukcia budovy klubu dôchodcov	250000,00	-	-	-	250000,00	250000,00	-
Rekonštrukcia verejného osvetlenia	57500,00	50000,00	-	-	7500,00	57500,00	-
<b>Environmentálna oblasť</b>	<b>530500,00</b>	<b>-</b>	<b>500000,00</b>	<b>-</b>	<b>30500,00</b>	<b>530500,00</b>	-

Vybudovanie zberného dvora	263000,00	-	250000,00	-	13000,00	263000,00	-
Rekonštrukcia Davidovského potoka – stabilizácia brehu	267500,00	-	250000,00	-	17500,00	267500,00	-
<b>Spolu</b>	<b>3618750,00</b>	<b>2200000,00</b>	<b>890000,00</b>	<b>40000,00</b>	<b>488750,00</b>	<b>3618750,00</b>	<b>-</b>

Formulár F 5 – Indikatívny rozpočet – sumarizácia

Oblasť/politika	Rok							Spolu
	2021	2022	2023	2024	2025	2026	2027	
Hospodárska politika	-	118708,33	518708,33	468333,33	454500,00	400000,00	503500,00	2463750,00
Sociálna politika	-	158500,00	302666,67	144166,67	19166,67	-	-	624500,00
Environmentálna politika	-	-	154541,67	154541,67	154541,67	66875,00	-	530500,00
<b>Spolu</b>	<b>-</b>	<b>277208,33</b>	<b>975916,67</b>	<b>767041,67</b>	<b>628208,33</b>	<b>466875,00</b>	<b>503500,00</b>	<b>3618750,00</b>

## E.II FINANČNÁ ČASŤ

Obec Davidov plánuje na svoje aktivity využiť vlastné zdroje z obecného rozpočtu v kombinácii s možnosťami financovania zo štrukturálnych fondov, Kohézneho fondu Európskej únie a štátnych fondov. V programovom období 2021 – 2027 môže obec žiadať o nenávratný finančný prostriedok na svoje projektové zámery z nižšie uvedených operačných programov.

### **OP Integrovaný regionálny operačný program (OP IROP) (financovaný z Európskeho fondu regionálneho rozvoja – EFRR)**

- *Prioritná os 1 Bezpečná a ekologická doprava v regiónoch – IP 1.1, IP 1.2*
- *Prioritná os 2 Ľahší prístup k efektívnym a kvalitnejším verejným službám – IP 2.1, IP 2.2*
- *Prioritná os 3 Mobilizácia kreatívneho potenciálu v regiónoch – IP 3.1*
- *Prioritná os 4 Zlepšenie kvality života v regiónoch s dôrazom na životné prostredie – IP 4.1, IP 4.2, IP 4.3*



- **OP Kvalita životného prostredia (OP KŽP) (financovaný z Kohézneho fondu – KF)**
  - *Prioritná os 1 Udržateľné využívanie prírodných zdrojov prostredníctvom rozvoja environmentálnej infraštruktúry – IP 1.1, IP 1.2, IP 1.3, IP 1.4*
  - *Prioritná os 4: Energeticky efektívne nízkouhlíkové hospodárstvo (financovaná z Európskeho fondu regionálneho rozvoja) – IP 4.2, IP 4.3, IP 4.4, IP 4.5*
  
- **Environmentálny fond (EF)**
  - *A oblasť: Ochrana ovzdušia a ozónovej vrstvy Zeme*
  - *B oblasť: Ochrana a využívanie vôd*
  - *C oblasť: Rozvoj odpadového hospodárstva*
  - *D oblasť: Ochrana prírody a krajiny*
  - *E oblasť: Environmentálna výchova, vzdelávanie a propagácia*
  - *F oblasť: Prieskum, výskum a vývoj zameraný na zisťovanie a zlepšenie stavu životného prostredia*
  - *G oblasť: Zelená investičná schéma*
  - *H oblasť: Environmentálne záťaž*
  - *L oblasť: Zvyšovanie energetickej účinnosti existujúcich budov vrátane zateplovania*
  
- **Dotácie Ministerstva kultúry**
  - *1 Obnovme si svoj dom / Národný cintorín v Martine*
  - *2 Kultúrne aktivity v oblasti pamäťových inštitúcií*
  - *3 Európske hlavné mesto kultúry 2013 – Košice*
  - *4 Umenie*
  - *5 Pro Slovakia*
  - *6 Kultúra znevýhodnených skupín*
  - *7 Nehmotné kultúrne dedičstvo a kultúrno-osvetová činnosť*
  - *8 Kultúrne poukazy*

## Záver


Program hospodárskeho rozvoja a sociálneho rozvoja (PHRSR obce Davidov) na roky 2021– 2027 predstavuje strednodobý plánovací dokument vyjadrujúci súčasný stav, ale aj víziu rozvoja obce, ktorú má samospráva záujem v nasledujúcich rokoch skutočne dosiahnuť. S cieľom formulovať budúce smerovanie obce tak, aby vízia čo najlepšie odrážala potreby občanov a iných subjektov pôsobiacich v obci, vznikalo PHRSR obce Davidov za aktívnej pomoci zamestnancov obecného úradu, odborníkov, občanov a organizácií, pričom všetci tieto aktéri prispeli k formulácii aktuálnych potrieb lokality, v ktorej žijú, o ktorú sa starajú a na ktorej im záleží.

PHRSR obce Davidov bol spracovaný ako podporný dokument obsahujúci prioritné rozvojové oblasti, strategické ciele, opatrenia a aktivity podnecujúce rozvoj obce v súlade s platnou metodikou na vypracovanie dokumentu PHRSR, pričom dokument korešponduje s výsledkami analýz, identifikovanými problémami, ako aj s možnosťami realizácie programových zámerov, ktoré sú ovplyvňované kombináciou pôsobenia vnútorných a vonkajších faktorov.

I keď sa dokument PHRSR snaží detailne popísať budúcu podobu obce a taktiež finančnú stránku plánovaných zámerov, treba mať na pamäti, že nie je možné s definitívnou presnosťou stanoviť budúci vývoj a odhadnúť celkové náklady potrebné na rozvoj územia. Na druhej strane je zase potrebné zdôrazniť, že bez akejkoľvek predstavy o budúcich krokoch obce by bol jej rozvoj bezplánový, preto dokument PHRSR predstavuje významný oporný koncepčný materiál.

V období rokov 2021 – 2027 plánuje obec Davidov zrealizovať 5 hospodárskych, 3 sociálne a 2 environmentálne zámery, na ktoré využije jednak vlastné zdroje, ale bude sa usilovať aj o získanie spolufinancovania v podobe nenávratných finančných príspevkov z národných a nadnárodných zdrojov, čo obci práve dokument PHRSR umožní, keďže viaceré nenávratné finančné príspevky sú podmienené súladom predkladaného zámeru s dokumentom PHRSR. Každý jeden realizovaný zámer posunie obec Davidov bližšie k naplneniu vytýčenej vízie – požadovaného stavu, ktorý chce obec v budúcnosti dosiahnuť.

Žijeme v dynamickom, rýchlo sa meniacom prostredí, preto bol aj PHRSR zostavený ako otvorený dokument, ktorý môže byť v čase podľa potrieb obce aktualizovaný a revidovaný. Veríme, že realizácia jednotlivých zámerov spríjemní život občanov a pobyt návštevníkov a prispéje k vytvoreniu atraktívneho prostredia, v ktorom budú obyvatelia radi bývať, podnikatelia radi pôsobiť a návštevníci sa sem radi vracieť.



## **Zoznam tabuliek a grafov:**

Tabuľka 1: Základné charakteristiky obce Davidov, zdroj: ŠÚSR, e-obce, 2021 .....	7
Tabuľka 2: Prírodný pohyb obyvateľstva v obci Davidov v rokoch 2011- 2020, zdroj: ŠÚ SR .....	12
Tabuľka 3: Mechanický pohyb v obci Davidov v rokoch 2011 – 2020, zdroj: ŠÚ SR .....	13
Tabuľka 4: Celkový pohyb v obci Davidov v rokoch 2011 – 2020, zdroj: ŠÚ SR .....	13
Tabuľka 5: Veková štruktúra obyvateľstva v obci Davidov v rokoch 2011 – 2020, zdroj: ŠÚ SR.....	14
Tabuľka 6: Vývoj počtu uchádzačov o zamestnanie podľa veku v obci Davidov 2015 – 2020, zdroj: ÚPSVR.....	21
Tabuľka 7: Vývoj počtu uchádzačov o zamestnanie podľa dĺžky trvania evidencie v nezamestnanosti v obci Davidov 2015 – 2020, zdroj: ÚPSVR.....	22
Tabuľka 8: Byty podľa formy vlastníctva, zdroj: Sčítanie obyvateľov, domov a bytov, 2011 .....	23
Tabuľka 9: Byty podľa obdobia výstavby, zdroj: Sčítanie obyvateľov, domov a bytov, 2011 .....	23
Tabuľka 10: Počet detí navštevujúcich materskú školu v Davidove počas rokov 2015 – 2021, zdroj: OcÚ Davidov .....	24
Tabuľka 11: Počet detí navštevujúcich základnú školu v Davidove počas rokov 2015 – 2021, zdroj: OcÚ Davidov .....	25
Tabuľka 12: Spádovosť obce Davidov, zdroj: ŠÚ SR .....	26
Tabuľka 13: Vývoj počtu právnických osôb so sídlom v obci Davidov, zdroj: ŠÚ SR .....	27
Tabuľka 14: Vývoj počtu podnikajúcich fyzických osôb v obci Davidov, zdroj: ŠÚ SR .....	27
Tabuľka 15: Vývoj príjmov a výdavkov obce Davidov za rok 2015 - 2020, zdroj: obec Davidov .....	30
Tabuľka 16: Príjmy a výdavky obce Davidov – podrobnejšie členenie, zdroj: obec Davidov .....	30
Tabuľka 17: Vývoj daňových príjmov obce Davidov za roky 2015 – 2021, zdroj: obec Davidov .....	30
Tabuľka 18: Zoznam realizovaných projektov, zdroj: obec Davidov .....	31
Tabuľka 19: Dostupnosť obce Davidov, zdroj: ŠÚ SR .....	33
Tabuľka 20: SWOT analýza obce Davidov, zdroj: vlastné spracovanie .....	42
Tabuľka 21: STEEP analýza obce Davidov, zdroj: vlastné spracovanie .....	44
.....	
Graf 1: Vývoj počtu obyvateľov obce Davidov v rokoch 2011 – 2020, zdroj: ŠÚ SR .....	10
Graf 2: Pohlavná štruktúra obyvateľov obce Davidov v rokoch 2011 – 2020, zdroj: ŠÚ SR.....	11
Graf 3: Vývoj prírodného pohybu obyvateľstva v obci Davidov v rokoch 2011 – 2020, zdroj: ŠÚ SR.11	
Graf 4: Vývoj mechanického pohybu obyvateľstva v obci Davidov v rokoch 2011 – 2020, zdroj: ŠÚ SR .....	12
.....	
Graf 5: Vývoj celkového prírastku obyvateľstva v obci Davidov v rokoch 2011 – 2020, zdroj: ŠÚ SR.....	13
Graf 6: Vekové zloženie obyvateľstva v obci Davidov v rokoch 2011 – 2020, zdroj: ŠÚ SR.....	14
Graf 7: Priemerný vek obyvateľstva v obci Davidov v rokoch 2011 – 2020, zdroj: ŠÚ SR.....	15
Graf 8: Index starnutia obyvateľstva v obci Davidov v rokoch 2011 – 2020, zdroj: ŠÚ SR .....	16
Graf 9: Vzdelanostná štruktúra obyvateľstva v obci Davidov, zdroj: Sčítanie obyvateľov, domov a bytov, 2011 .....	17
Graf 10: Národnostná štruktúra obyvateľstva v obci Davidov, zdroj: Sčítanie obyvateľov, domov a bytov, 2011 .....	18
Graf 11: Religiózná štruktúra obyvateľstva v obci Davidov, zdroj: Sčítanie obyvateľov, domov a bytov, 2011 .....	19

Graf 12: Štruktúra obyvateľstva podľa ekonomickej aktivity v obci Davidov, zdroj: Sčítanie obyvateľov, domov a bytov, 2011 .....	20
Graf 13: Miera evidovanej nezamestnanosti v okrese Vranov nad Topľou a v SR v rokoch 2011 – 2020, zdroj: ŠÚ SR .....	21
Graf 14: Využitie pôdy v obci Davidov, zdroj: ŠÚ SR .....	36
Graf 15: Využitie poľnohospodárskej pôdy v obci Davidov, zdroj: ŠÚ SR .....	36
Graf 16: Využitie nepoľnohospodárskej pôdy v obci Davidov, zdroj: ŠÚ SR .....	37
Obrázok 1: Erb obce Davidov, zdroj: obec Davidov .....	8
Obrázok 2: Vlajka obce Davidov, zdroj: obec Davidov .....	9
Obrázok 3 Miera evidovanej nezamestnanosti k 31.12.2020 .....	20
Obrázok 4: Lokalizácia obce Davidov, zdroj: Google maps .....	32
Obrázok 5 Cestná sieť Prešovského samosprávneho kraja, zdroj: www.cdb.sk .....	33
Obrázok 6 Cestná sieť okresu Vranov nad Topľou, zdroj: www.cdb.sk .....	33
Schéma 1: Členenie dokumentu PHRSR, vlastné spracovanie .....	4
Schéma 2: Stakeholderi pri tvorbe PHRSR, vlastné spracovanie .....	5
Schéma 3: Hodnotenie finančného zdravia obce Davidov, zdroj: INEKO, 2020.....	31
Schéma 4: Schematické znázornenie vízie a prioritných oblastí.....	47
Schéma 5 Model implementácie PHRSR .....	64

### **Zoznam použitých skratiek:**

BD – Bude doplnené

EÚ – Európska únia

FO – Fyzická osoba

MAS – Miestna akčná skupina

MOPS – Miestne občianske poriadkové služby

MRK – Marginalizované rómske komunity

MŠ – Materská škola

MVSR – Ministerstvo vnútra Slovenskej republiky

OÚ/ OcÚ – Obecný úrad

PD – Projektová dokumentácia

PHSR/ PHRSR – Plán hospodárskeho rozvoja a sociálneho rozvoja

PO – Právnická osoba

ÚPSVR – Ústredie práce, sociálnych vecí a rodiny

ÚSVRK – Úrad splnomocnenca vlády pre rómske komunity

SODB – Sčítanie obyvateľov, domov a bytov

ŠK – Športový klub

ŠÚ SR – Štatistický úrad Slovenskej republiky

VÚC – Vyšší územný celok

ZŠ – Základná škola

ŽoNFP – Žiadosť o nenávratný finančný príspevok

## Prílohy

Formulár Ú 1: Zámer spracovania PHRSR

Zámer spracovania PHRSR	
Názov dokumentu	Program hospodárskeho rozvoja a sociálneho rozvoja obce Davidov na roky 2021 – 2027
Forma spracovania	PHRSR bolo vypracované externými odborníkmi v spolupráci so zamestnancami samosprávy, občanmi a organizáciami pôsobiacimi v obci Davidov
Riadenie procesu spracovania	Proces spracovania dokumentu sa uskutočňoval za účasti pracovných skupín, ktoré mali za úlohu riadiť jednotlivé oblasti: hospodársku, sociálnu a environmentálnu
Obdobie spracovania	Zámer spracovať PHRSR obce Davidov na roky 2021 – 2027 bol chválený dňa ..... uznesením č. ... schválením rozpočtu obce na rok 2021. Dokument bol spracovávaný v období od septembra 2021 do decembra 2021. Podrobný harmonogram spracovania dokumentu je konkretizovaný vo formulári Ú 2.
Financovanie spracovania	<ul style="list-style-type: none"><li>Náklady na vlastné spracovanie (vyjadrené v osobohodinách): Bude doplnené</li><li>Náklady na získanie informačných podkladov – štatistiky, analýzy, prognózy, dotazníky: Bude doplnené</li><li>Náklady na stretnutia – pracovné skupiny a verejnosť: Bude doplnené</li><li>Náklady na publicitu – tlač informačných materiálov, úprava elektronických médií: Bude doplnené</li></ul>

Formulár Ú 2: Harmonogram spracovania PHRSR

Harmonogram spracovania PHRSR				
Rok 2021				
Termín (mesiac)	IX.	X.	XI.	XII.
Úvod				
Analytická časť				
Strategická časť				
Programová časť				
Realizačná časť				
Finančná časť				
Záver				

Formulár Ú 4: Zoznam členov pracovných skupín

Zoznam členov pracovných skupín	
Názov skupiny	Titul, meno, priezvisko
Hospodárska skupina:	Milan Tkáč
	Matúš Šoganič
	Mária Kozaková
Sociálna skupina:	Michal Liška
	Peter Tatár
	Helena Nemčíková

<b>Environmentálna skupina:</b>	Milan Popadák
	Pavol Nedzbala
	Ing. Ján Zubko

Formulár PP 1: Zoznam kvantitatívnych a kvalitatívnych dát

<b>Zoznam kvantitatívnych a kvalitatívnych dát</b>		
<b>Oblasť dát/téma</b>	<b>Zdroje dát</b>	<b>Webová stránka</b>
Obyvateľstvo	Štatistický úrad SR Obecný úrad	www.slovak.statistics.sk www.davidov.sk
Domový a bytový fond	Štatistický úrad SR Obecný úrad	www.slovak.statistics.sk www.davidov.sk
Občianska vybavenosť	Obecný úrad	www.davidov.sk
Technická infraštruktúra	Obecný úrad	www.davidov.sk
Ekonomická štruktúra	Obecný úrad Úrad práce, sociálnych vecí a rodiny SR Štatistický úrad SR	www.davidov.sk www.upsvar.sk www.slovak.statistics.sk
Rozpočet a finančné hospodárenie obce	Obecný úrad	www.davidov.sk
Poloha	Atlas krajiny SR Google Earth	www.enviroportal.sk www.google.com/earth
Doprava a dostupnosť územia	Atlas krajiny SR Google Earth Portál cestnej databanky	www.enviroportal.sk www.google.com/earth www.cdb.sk
Prírodné podmienky	Atlas krajiny SR	www.enviroportal.sk
Využitie zeme	Katastrálny portál SR	www.katasterportal.sk/kapor
Životné prostredie	Štátna ochrana prírody SR	www.sopsr.sk/web
Cestovný ruch	Ministerstvo dopravy, výstavby a regionálneho rozvoja	www.telecom.gov.sk

Formulár PP 1: Zoznam analyzovaných koncepčných dokumentov

<b>Zoznam analyzovaných koncepčných dokumentov</b>			
<b>Názov dokumentu</b>	<b>Platnosť dokumentu</b>	<b>Úroveň dokumentu</b>	<b>Zdroj</b>
Stratégia Európa 2030	2030	Európska	www.eu2020.gov.sk
Partnerská dohoda SR na roky 2014 – 2020	2020	Národná	www.partnerskadohoda.gov.sk
Národná stratégia regionálneho rozvoja SR (NSRR)	2030	Národná	www.telecom.gov.sk
Národný rozvojový plán	2030	Národná	www.nsr.sk
Program hospodárskeho a sociálneho rozvoja Prešovského samosprávneho kraja 2014 – 2020	2020	Regionálna	www.po-kraj.sk
Program rozvoja obce Davidov na roky 2015 - 2020	2020	Lokálna	www.davidov.sk

Kontrolný zoznam hodnotenia možných rizík				
Druh rizika	Objekt rizika	Zdroj rizika	Nežiaduce dôsledky	Pravdepodobnosť
Individuálne	Nedostatočná odborná pripravenosť pracovného tímu	Profily členov pracovného tímu	Neodborná, nedostatočná rozpracovanosť stratégie rozvoja	Nízka
Technické	Nevysporiadanie pozemkov, chybná projektová dokumentácia	Projektová dokumentácia, stavebné povolenia	Nemožnosť realizovať projekt, časové oneskorenie, predraženie projektu	Nízka
Ekologické	Poškodzovanie životného prostredia projektovými aktivitami	Interné dokumenty obce	Negatívny dopad až degradácia životného prostredia	Veľmi nízka
Sociálne	Vnímanie projektových investícií obyvateľmi	Obyvateľstvo obce	Obyvateľstvo nebude súčinné pri realizácii – napr. vysporiadavanie pozemkov	Nízka
Ekonomické	Rizikové zaobchádzanie s rozpočtom samosprávy	Rozpočet obce	Zadĺženie obce	Veľmi nízka

Schválenie PHRSR	
Dokument	<ul style="list-style-type: none"> <li>- <b>Názov:</b> Program hospodárskeho rozvoja a sociálneho rozvoja obce Davidov na roky 2021 – 2027</li> <li>- <b>Hlavné časti dokumentu:</b> <ul style="list-style-type: none"> <li>o Analytická časť (A)</li> <li>o Strategická časť (B)</li> <li>o Programová časť (C)</li> <li>o Realizačná časť (D)</li> <li>o Finančná časť (E)</li> <li>o Záver</li> </ul> </li> </ul>
Spracovanie	<ul style="list-style-type: none"> <li>- <b>Forma spracovania:</b> PHRSR bolo vypracované externými odborníkmi v spolupráci so zamestnancami samosprávy, obyvateľmi obce a organizáciami pôsobiacimi v obci</li> <li>- <b>Obdobie spracovania:</b> september 2021 – december 2021</li> <li>- <b>Riadiaci tím – počet členov:</b> 3</li> <li>- <b>Pracovné skupiny – počet skupín:</b> 3, <b>počet členov:</b> hospodárska skupina – 3 členovia, sociálna skupina – 3 členovia, environmentálna skupina – 3 členovia</li> <li>- <b>Externá odborná spolupráca:</b> e-Gemini s. r. o.</li> <li>- <b>Účasť verejnosti a komunikácia s verejnosťou:</b> prostredníctvom web stránky obce <a href="http://www.davidov.sk">www.davidov.sk</a></li> <li>- <b>Náklady na spracovanie PHRSR:</b> Bude doplnené</li> </ul>
Prerokovanie	<ul style="list-style-type: none"> <li>- Prerokovanie v orgánoch samosprávy</li> </ul>



	<ul style="list-style-type: none"><li>- Verejné pripomienkovanie: dokument bol k dispozícii na verejné pripomienkovanie na web stránke obce Davidov</li><li>- Pracovnú verziu dokumentu pripomienkovali zástupcovia samosprávy, odborníci na hospodársku, sociálnu a environmentálnu oblasť</li></ul>
Schválenie	<ul style="list-style-type: none"><li>- Dokument PHRSR obce Davidov na roky 2021 – 2027 bol schválený: Uznesením Obecného zastupiteľstva v Davidove. Bude doplnené</li></ul>

